



Informationen zur Strecke

Länge: ca. 48 Kilometer

Bauernhöfe mit Engel-Torbögen: 23

Anforderung: mittelschwer, mit leichten Steigungen

Beschaffenheit: Nebenstraßen mit wenig Verkehr, Radwege



Engel in Niederdornberg. Foto: Ilse Uffmann

Service und Information

Pro Herford GmbH – Stadtmarketing Tourist-Information Linnenbauerplatz 6, 32052 Herford

- Zentrale Anlaufstelle für Bürger, Gäste und Besucher
- Infos zu Übernachtungsmöglichkeiten
- Gästeinformation
- Kartenvorverkauf, Informationen zu Veranstaltungen
- Stadtführungen und Pauschalangebote
- Souvenirs und Herford-Artikel
- E-Bike-Verleih von April bis Oktober

Tel. 05221 189-1526
Öffnungszeiten: Di–Fr 11–18 Uhr, Sa 10–14 Uhr
tourist-info@herford.de
www.herford.de



Tourist-Information im Neuen Rathaus Niederwall 23, 33602 Bielefeld

In der Tourist-Information werden sämtliche Fragen rund um Bielefeld beantwortet. Hier können Sie auch eine Stadtführung per Rad buchen.

Tel. 0521 51-6999
Öffnungszeiten: Mo–Fr 10–18 Uhr, Sa 10–16 Uhr
touristinfo@bielefeld-marketing.de
www.bielefeld.de



Bielefeld

Herausgeber: Stadt Herford / Stadt Bielefeld, Amt für Verkehr
Verantwortlich für den Inhalt: Reinhard Thiel
Mitarbeit: Stadt Bielefeld, Umweltamt
Gestaltung: friends Design und Kommunikation GmbH

Routenkonzept und Recherche:
Ilse Uffmann / ADFC Bielefeld / ADFC Herford



Titel: Hof in Niederdornberg. Foto: Claudia Matz

Engel Route



Ravensberger Landpartie mit Engeln zwischen Bielefeld und Herford



Kleinbahntrasse Jollenbeck-Pödinghausen. Foto: Claudia Matz



Die sanft gewellte Ebene zwischen Teutoburger Wald und Wiehengebirge ist geprägt durch Bachauen (Sieke) und ackerbaulich genutzte Hochflächen (Riede!). Um mehr Grünland als Viehweidende oder zur Heuerzeugung zu gewinnen, begann man bereits um 1600 mit der Umgestaltung der Landschaft. Die „Wiskennmaker“ begründeten die Bachtäler, flachten die Talsohle ab und vertieften die Bäche an die Seiten der Täler. Es entstanden die Sieke, die diese Landschaft bis heute prägen. Sie ziehen sich wie ein Netz von Lebensadern durch die offene Agrarlandschaft und bilden wichtige Lebensräume und Wanderkorridore für die heimische Tierwelt.

Das Ravensberger Hügelland

Naturschutzgebiet Asbeke-Kinsbeke.
Foto: Claudia Matz



Engel in Odinghausen. Foto: Ilse Uffmann



Der Eingang vieler Ravensberger Bauernhäuser ist reich mit Schnitzereien verziert. Auf den Pfosten rechts und links des breiten Tores ranken aus Krügen Weinreben empor, umschwirrt von Vögeln, die an den Trauben picken – und darüber schweben die Engel. Vermutlich waren Johan Friedrich Weidhoner und seine Frau Anna Maria lisabein Papenbrock die ersten, die 1789 den Torbogen ihres neuen Bauernhauses in Theesen mit Engeln schmückten. In den folgenden Jahrzehnten übernahmen mehr als 100 wohlhabende Ravensberger Bauern diese Idee. Fahren Sie auf der Engelroute durch das Ravensberger Hügelland und entdecken Sie 23 dieser eindrucksvollen Höfe!

Die Engel

Hof in Odinghausen
Foto: Claudia Matz



Hof in Jollenbeck. Foto: Ilse Uffmann

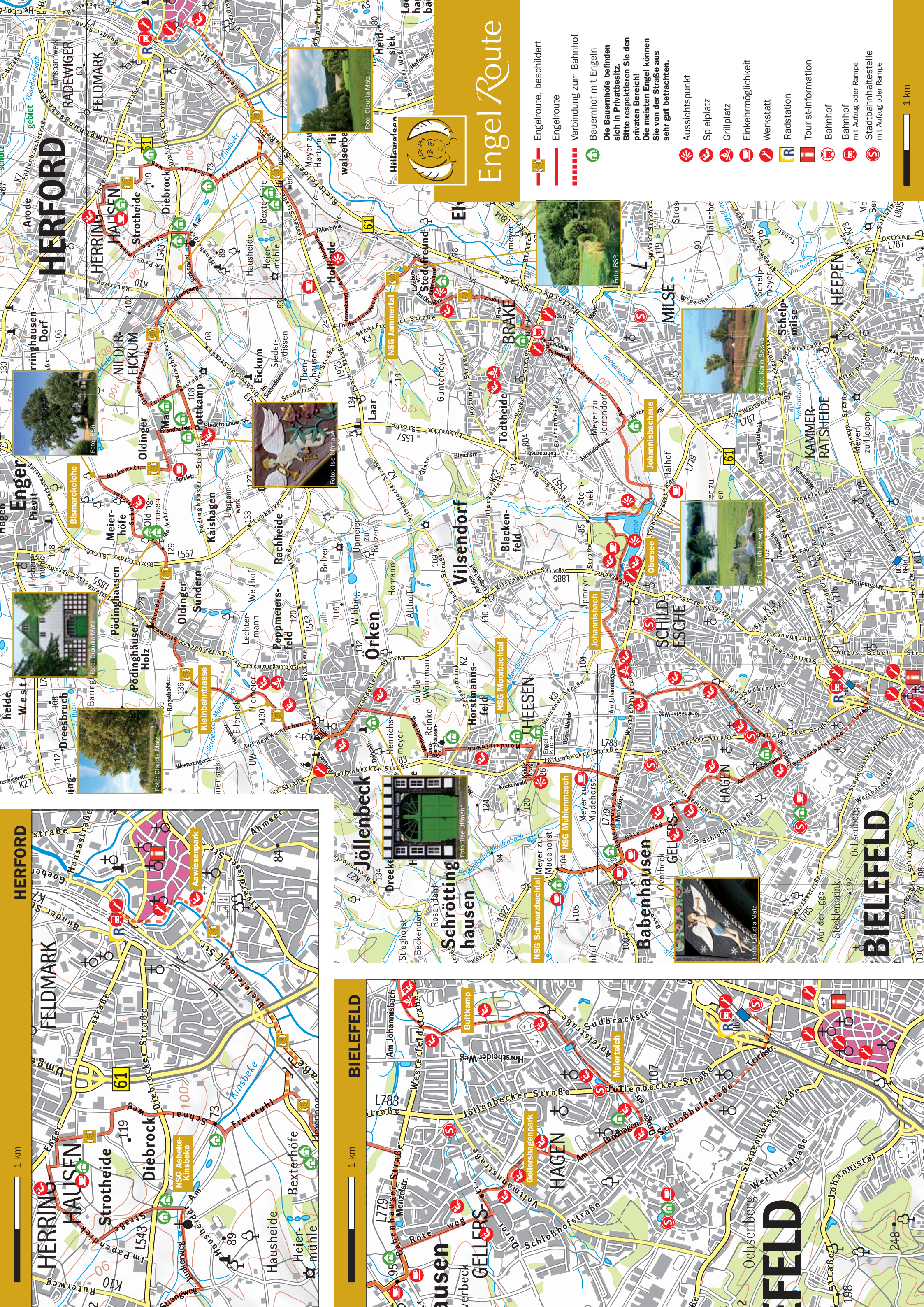


Der rund 48 km lange Radwanderweg führt Sie überwiegend über autarke Straßen und Grünanlagen durch das Ravensberger Hügelland zwischen Herford und Bielefeld. Namensgeber der Radroute sind die geschnitzten Engel, die sich an den Torbögen vieler Bauernhöfe finden lassen. Die Engelroute eignet sich als ausgedehnte Feiertagsabende genau so wie als Sonntagsausflug für die ganze Familie. Zahlreiche Einkehrmöglichkeiten und Spielplätze an der Strecke laden zu einer Pause ein. Naturliebhaber und Erholungssuchende können sich durch Naturschutzgebiete und ausgedehnte Grünzüge auf ihre Kosten.

Engel Route



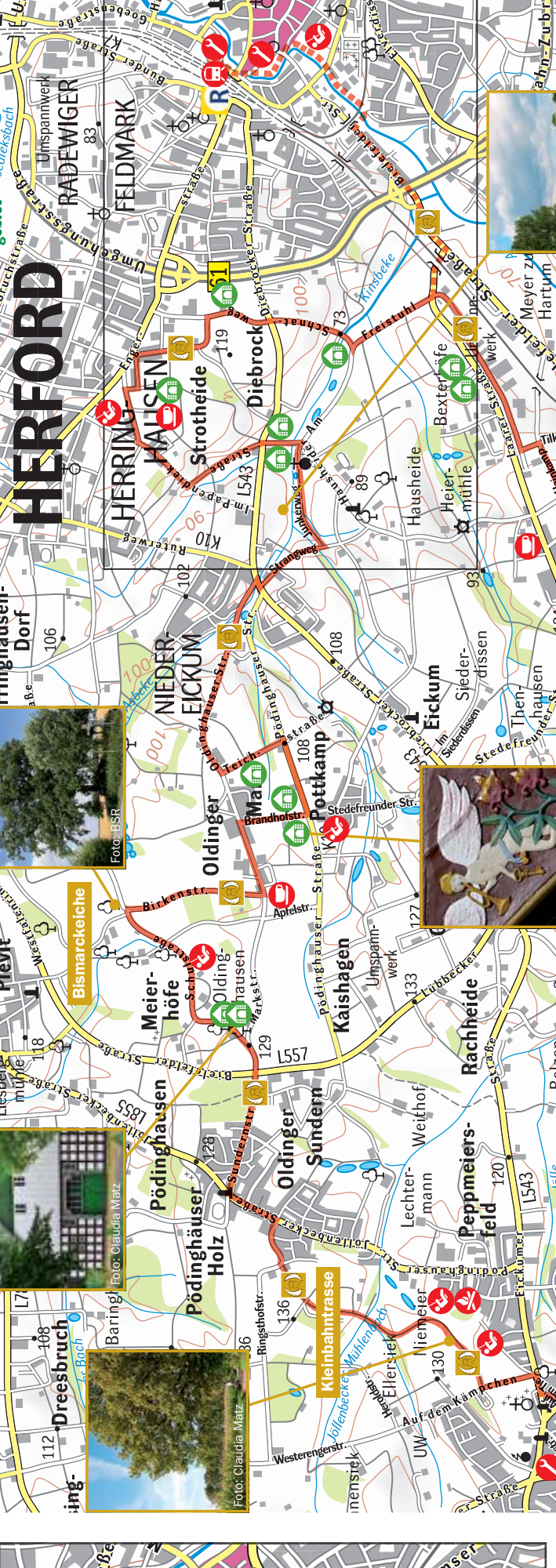
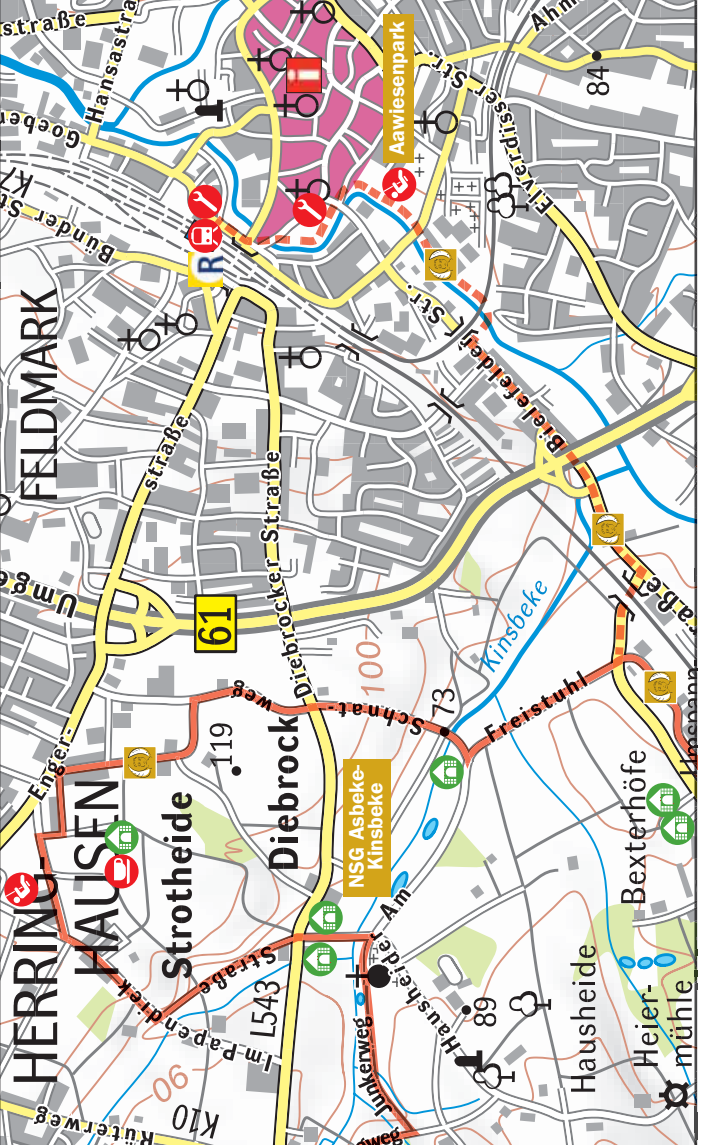
Bauernhofcafé im Ravensberger Hügelland. Foto: Claudia Matz



HERFORD

1 km

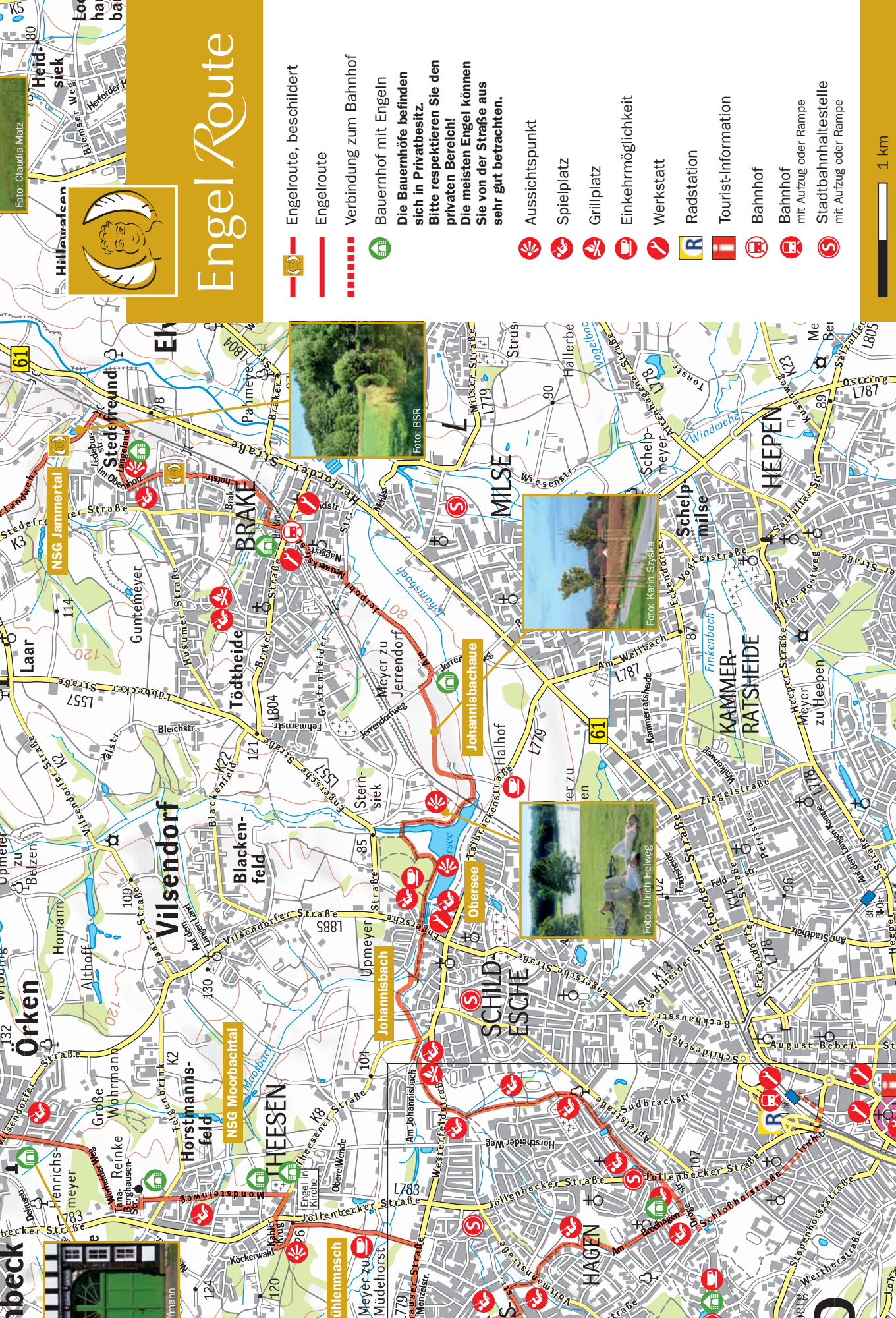
HERFORD



BIELEFELD

1 km

BIELEFELD



EngelRoute

- Engelroute, beschilbert
- Engelroute
- Verbindung zum Bahnhof
- Bauernhof mit Engeln
- Die Bauernhöfe befinden sich in Privatbesitz. Bitte respektieren Sie den privaten Bereich! Die meisten Engeln können Sie von der Straße aus sehr gut betrachten.
- Aussichtspunkt
- Spielplatz
- Grillplatz
- Einkehrmöglichkeit
- Werkstatt
- Radstation
- Tourist-Information
- Bahnhof
- Bahnhof mit Aufzug oder Rampe
- Stadtbahnhaltestelle mit Aufzug oder Rampe

1 km