





























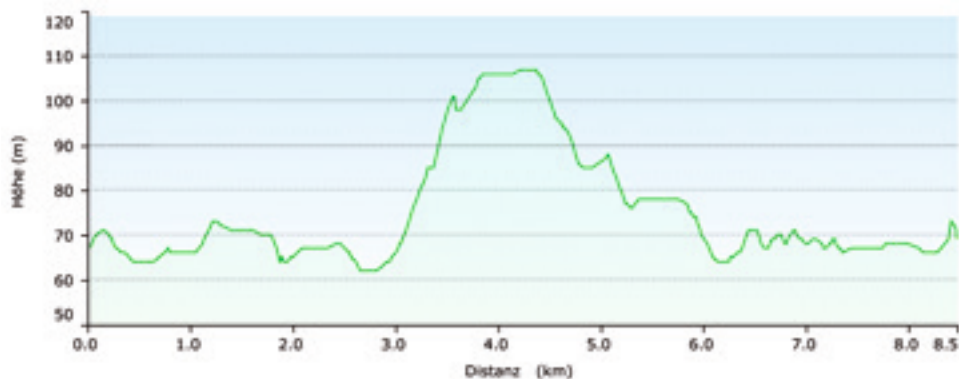


## Erläuterungen zum Streckenplan

	Denkmalroute		Freibad
	Denkmalhaltepunkt		Hallenbad
	beschildertes Radwegenetz		Lehrpfad
	Gaststätte		Tierpark
	Rastplatz		Minigolfplatz
	Spielplatz		Golfplatz
	Campingplatz		Bootsverleih
	Jugendherberge		Moorbad
	Museum		Naturschutzgebiet
	Burg, Schloss		stärkere Steigung
	Gut		
	Wassermühle		
	Windmühle		
	sehenswerte Kirche		
	weiteres Denkmal		
	weitere Sehenswürdigkeit		
	Schutzhütte		
	Aussichtspunkt		
	Aussichtsturm		
	Bahnhof		
	Parkplatz		
	Tourist-Information		
	Radstation		
	Fahrradvermietung		
	Fahrradreparatur		

## Höhenprofil der Strecke



## Angaben zur Strecke/GPS

**Länge:** 8,5 km

**Steigung gesamt:** 92 m

**max. Höhe:** 107 m

**min. Höhe:** 62 m

**Schwierigkeitsgrad:** leicht

### Belag der Route:

Routenführung hauptsächlich auf befestigten Radwegen durch Parks oder auf asphaltierten Nebenstraßen mit nur punktuellen Autoverkehrsbelastungen.

### GPS-Nutzung:

Die GPS-Daten zur Route können auf der Internetseite [www.fahr-im-kreis.de](http://www.fahr-im-kreis.de) heruntergeladen werden.



**Maßstab Detailkarten 1:7.000**

1 cm in der Karte  $\triangleq$  70 m in der Natur

**Maßstab Übersicht 1:12.500**

1 cm in der Karte  $\triangleq$  125 m in der Natur

**Geobasisdaten der Kommunen und des Landes NRW**

© Geobasis NRW 2014

