

ROUTE 2: DIE ZEIT VON TABAK UND ZIGARREN

Beschreibungen der Sehenswürdigkeiten im Buch auf den Seiten 20 – 33



START
ZIEL

HERFORD

K2

K10

a

b

c

d

e

f

g

i

j

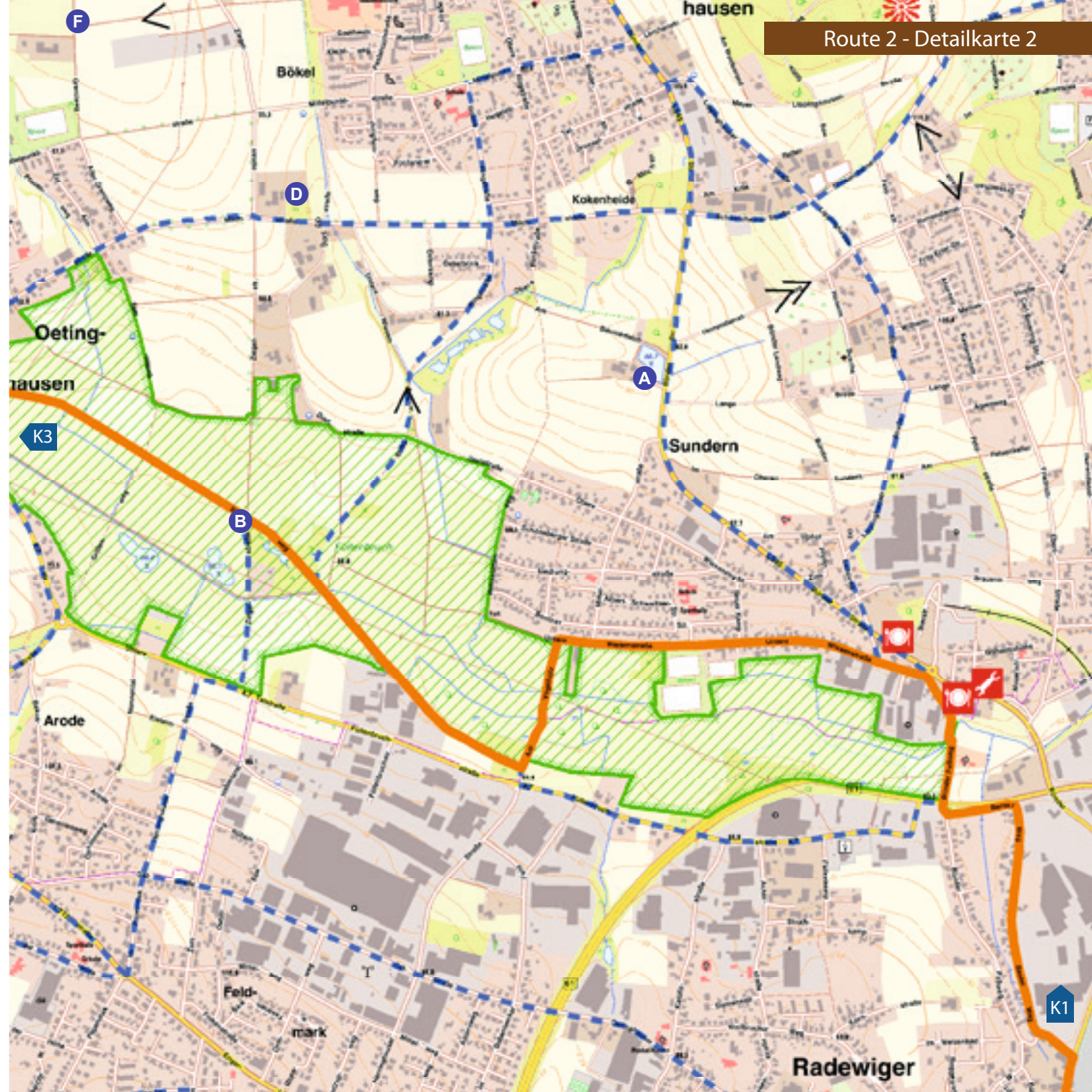
h

l

n

k

m



Bökel

Kokenheide

Sundern

Oeting-

hausen

Arode

Feld-

mark

Radewiger

F

D

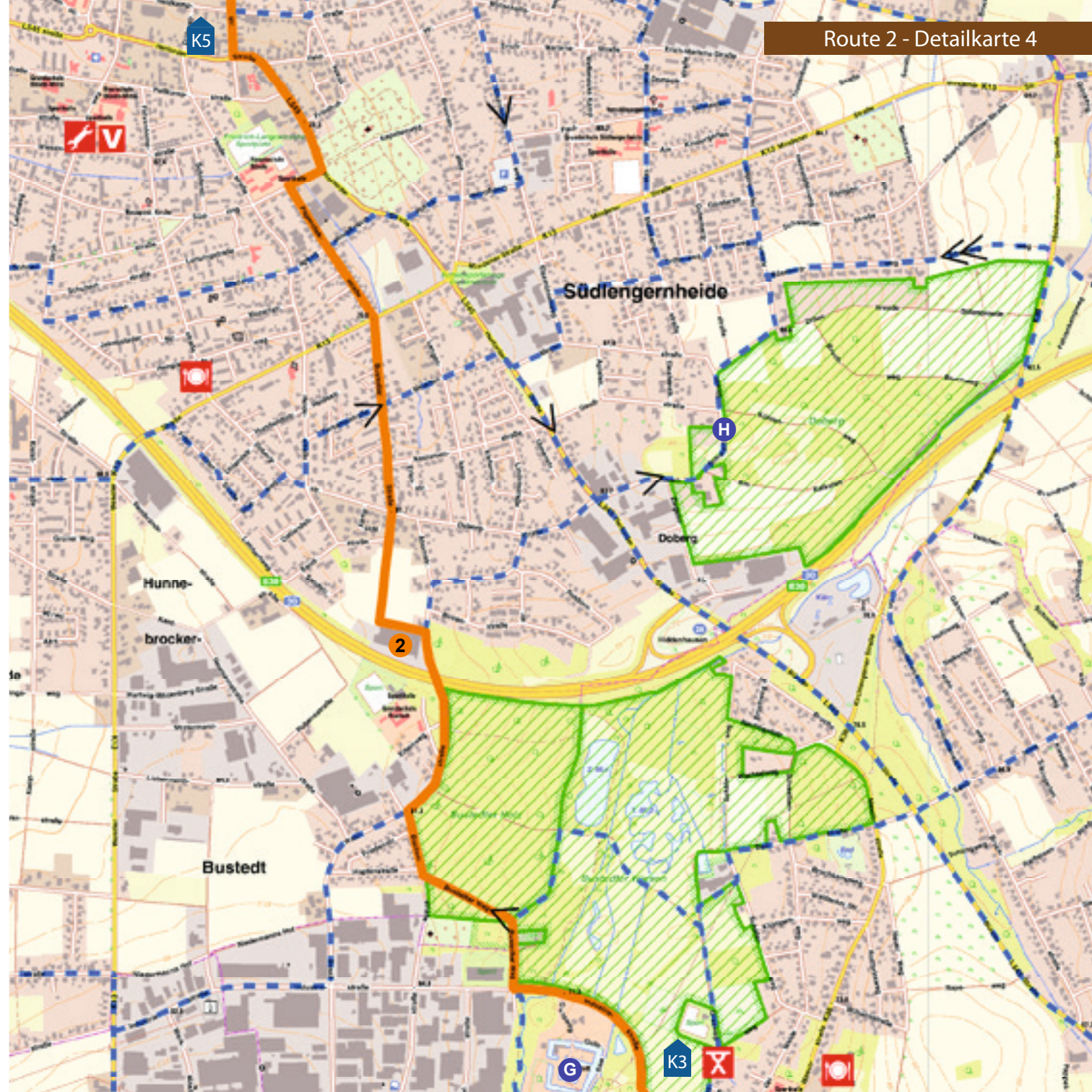
A

B

K3

K1





K5

Südlengernheide

H

2

Hunnebrocker

Bustedt

G

K3

X



Gewinghausen

K6

6

9

Rf

10

11

12

X

13

14

K7

K6

5

4

3

K4

BÜNDE



Ennigloh

K5 Zurück zu Karte 5

7

6

9

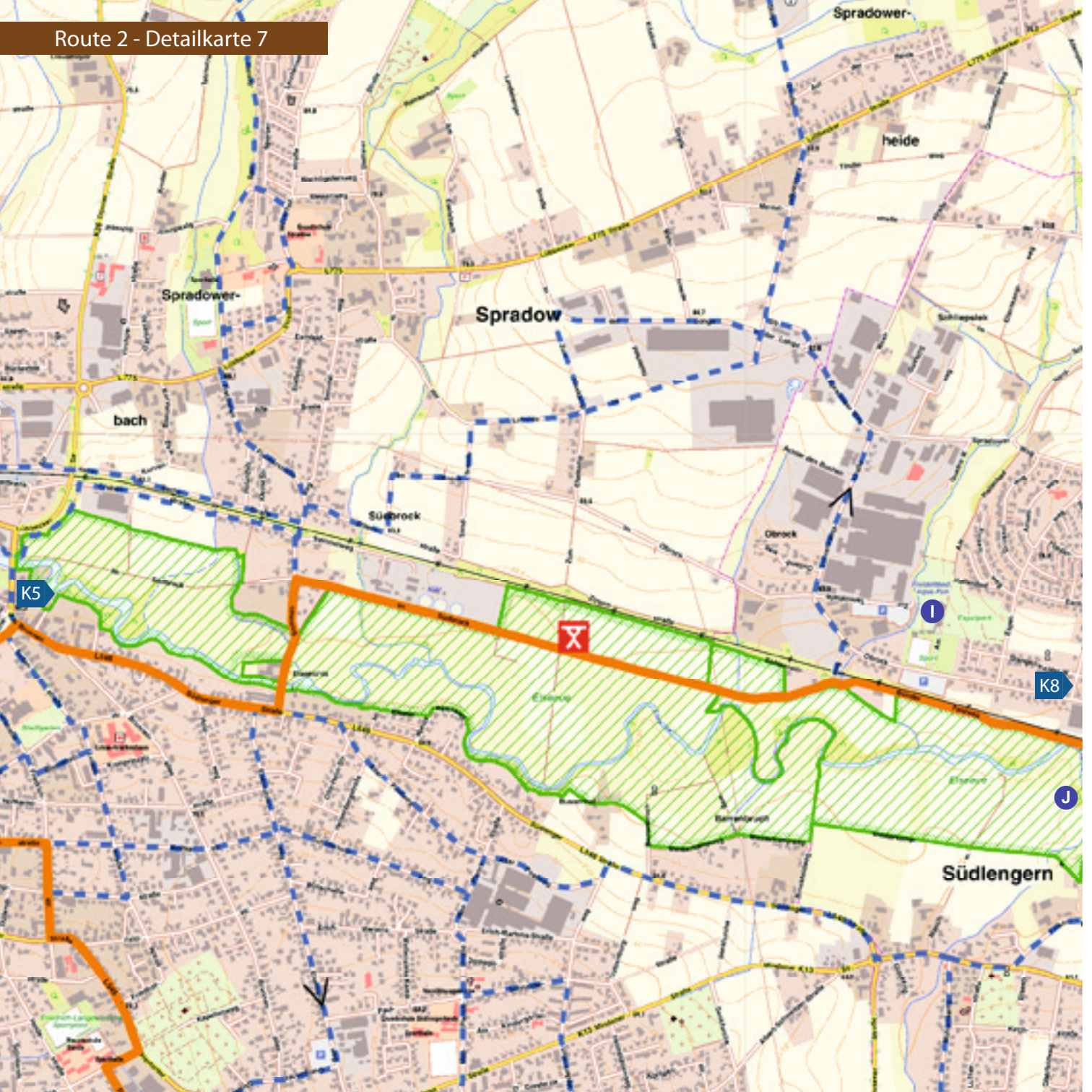
11

12

8

Bf
P10

K5





KIRCHLEUGERN

15

Osterfeld

Branneke

Falscheld

K7

K

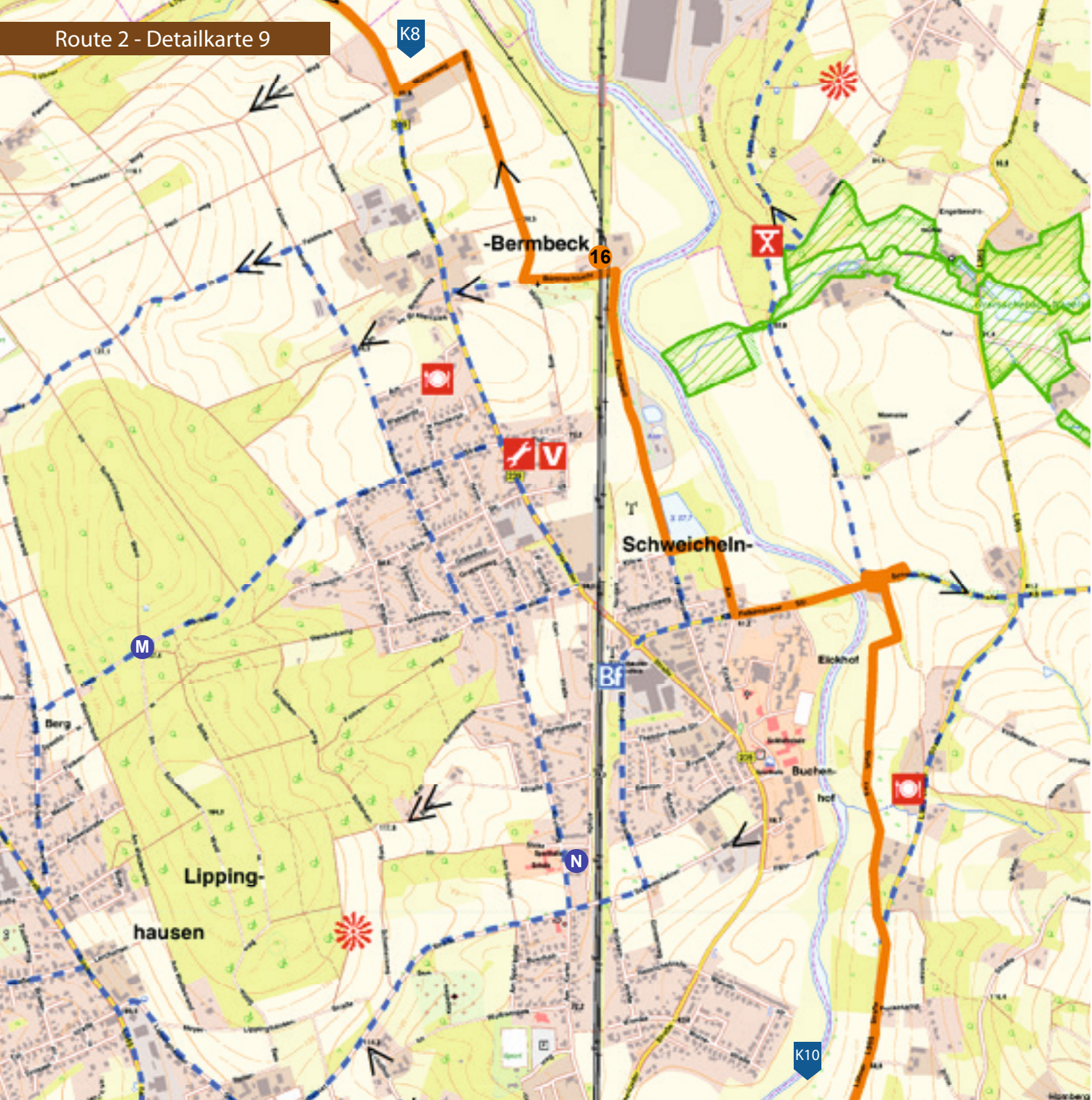
L

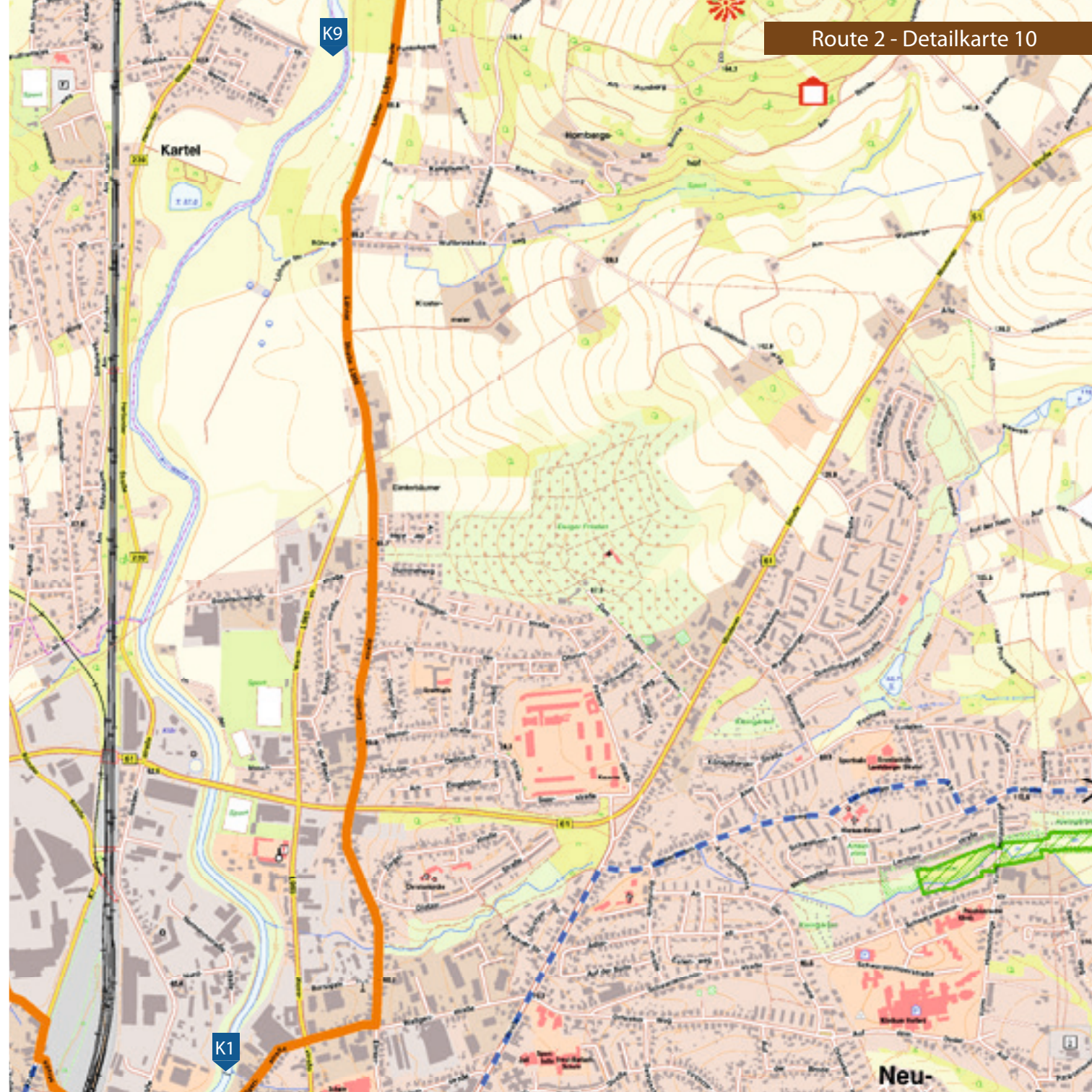
Bf

15

K9







K9

Kartzel

Romberg

Neu-

K1