

200 Jahre Kreis Herford

Mit dem Fahrrad auf den Spuren der Geschichte

Kartenheft



Erläuterungen zum Streckenplan

-  Fahrradroute (beschildert)
-  historische Sehenswürdigkeit
-  weiteres beschildertes Radwegenetz
-  Gaststätte
-  Rastplatz
-  weitere Sehenswürdigkeit
-  Schutzhütte
-  Aussichtspunkt
-  Aussichtsturm
-  Bahnhof
-  Tourist-Information
-  Radstation
-  Fahrradvermietung
-  Fahrradreparatur
-  Naturschutzgebiet
-  Steigung
-  stärkere Steigung
-  Übergang zur Anschlusskarte



Maßstab Detailkarten 1:8.000 - 1:15.000

1 cm in der Karte \triangleq 80 - 150 m in der Natur

Maßstab Übersicht 1:60.000 - 1:85.000

1 cm in der Karte \triangleq 600 - 850 m in der Natur

Geobasisdaten © Land NRW (2018)

Datenlizenz Deutschland - Namensnennung - Version 2.0
(www.govdata.de/dl-de/by-2-0)

Hinweis

Zu diesem Kartenheft gehört das Buch „200 Jahre Kreis Herford“. Dort finden Sie neben einer ausführlichen Einführung die Beschreibungen für alle vier Fahrradroutes mit den historischen Sehenswürdigkeiten. Die Touren wurden speziell für diesen historischen Radwanderführer entwickelt und sind beschildert. Online können Sie GPS-Tracks für das Navigieren mit dem Smartphone oder einem GPS-Gerät herunterladen.





Mehr im Internet

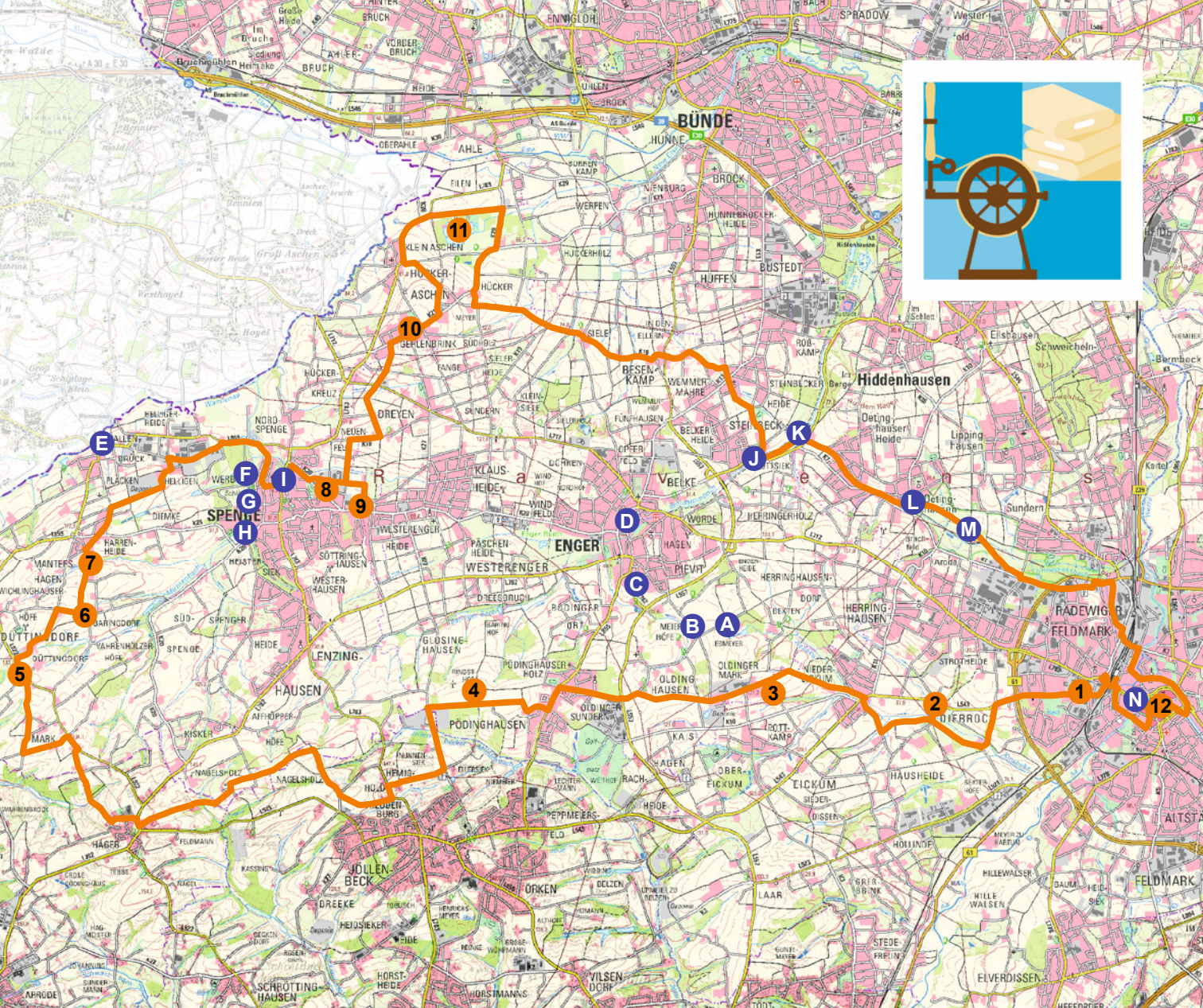
www.fahr-im-kreis.de

Auf dieser Website finden Sie weitere Touren und zahlreiche zusätzliche, immer aktuelle Informationen rund um das Thema Radfahren im Kreis Herford. Neben den GPS-Tracks und allen Routeninformationen halten wir viele zusätzliche Service-Informationen bereit, z.B. wo Sie Leihfahrräder bekommen können. Klicken Sie sich doch mal rein!

Sie haben Anregungen/Anmerkungen? Dann nehmen Sie Kontakt zu uns auf! Wir freuen uns über Ihr Feedback!

Sehenswürdigkeiten in Herford

-  Marta Herford
-  Elsbach Haus
-  Daniel-Pöppelmann-Haus
-  St. Jakobi, Radewiger Kirche
-  Wittekinddenkmal
-  Rathaus, Markthalle und Kuratorium
-  Herforder Münster
-  Linnenbauerplatz
-  St. Johannis Kirche und Frühherrenhaus
-  Wulferthaus
-  Remensniederhaus
-  Synagoge Herford
-  Hansebrunnen
-  Safety Cones



ROUTE 1: DAS LAND VON FLACHS UND LEINEN

Beschreibungen der Sehenswürdigkeiten im Buch auf den Seiten 8–19



HERFORD

START
ZIEL

Bf

Museum
MARTa

Sport

Technisches
Rathaus

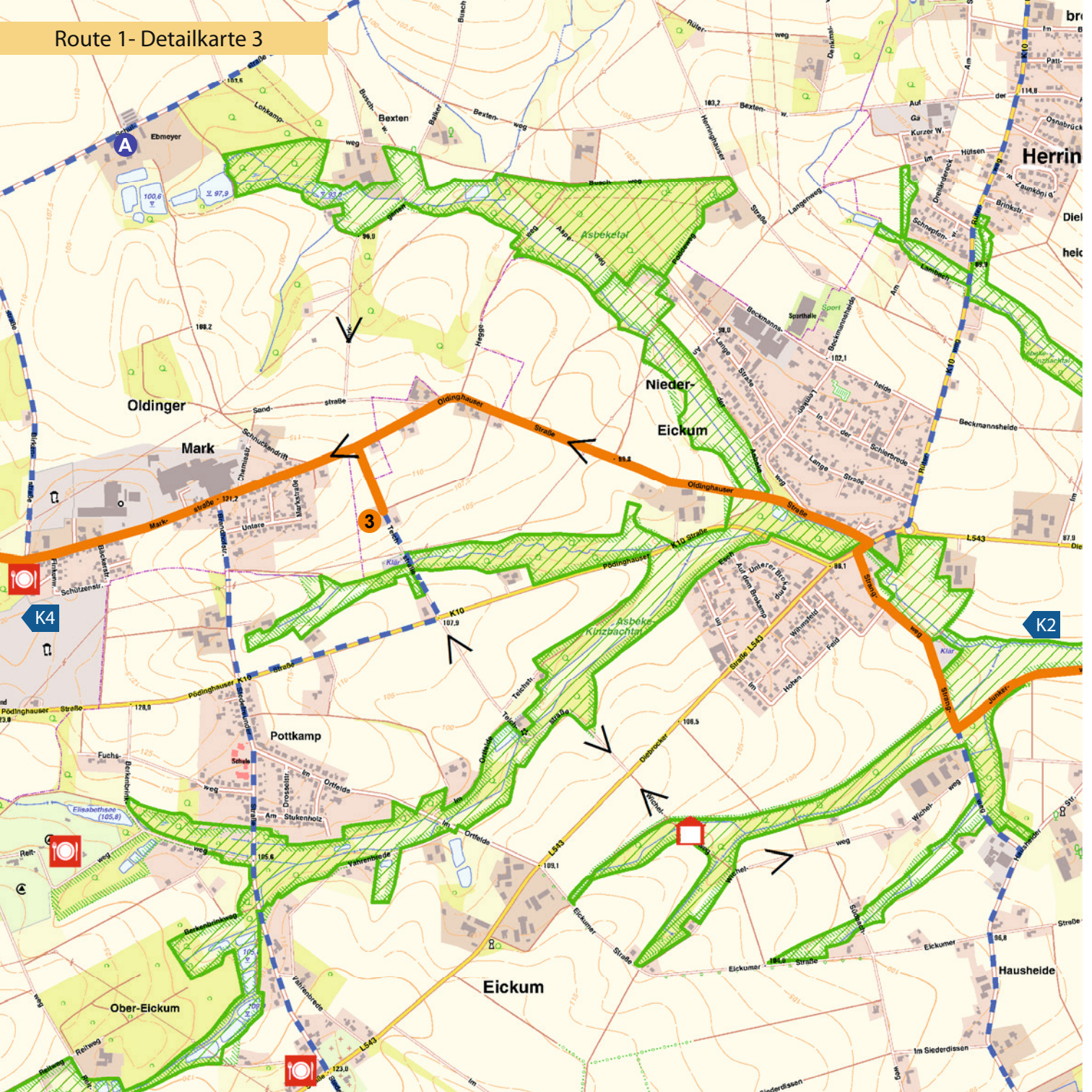
Münsterkirche

Alter
Markt

Friedrich-List-Berufskolleg/Wilhelm-
Normann-Berufskolleg

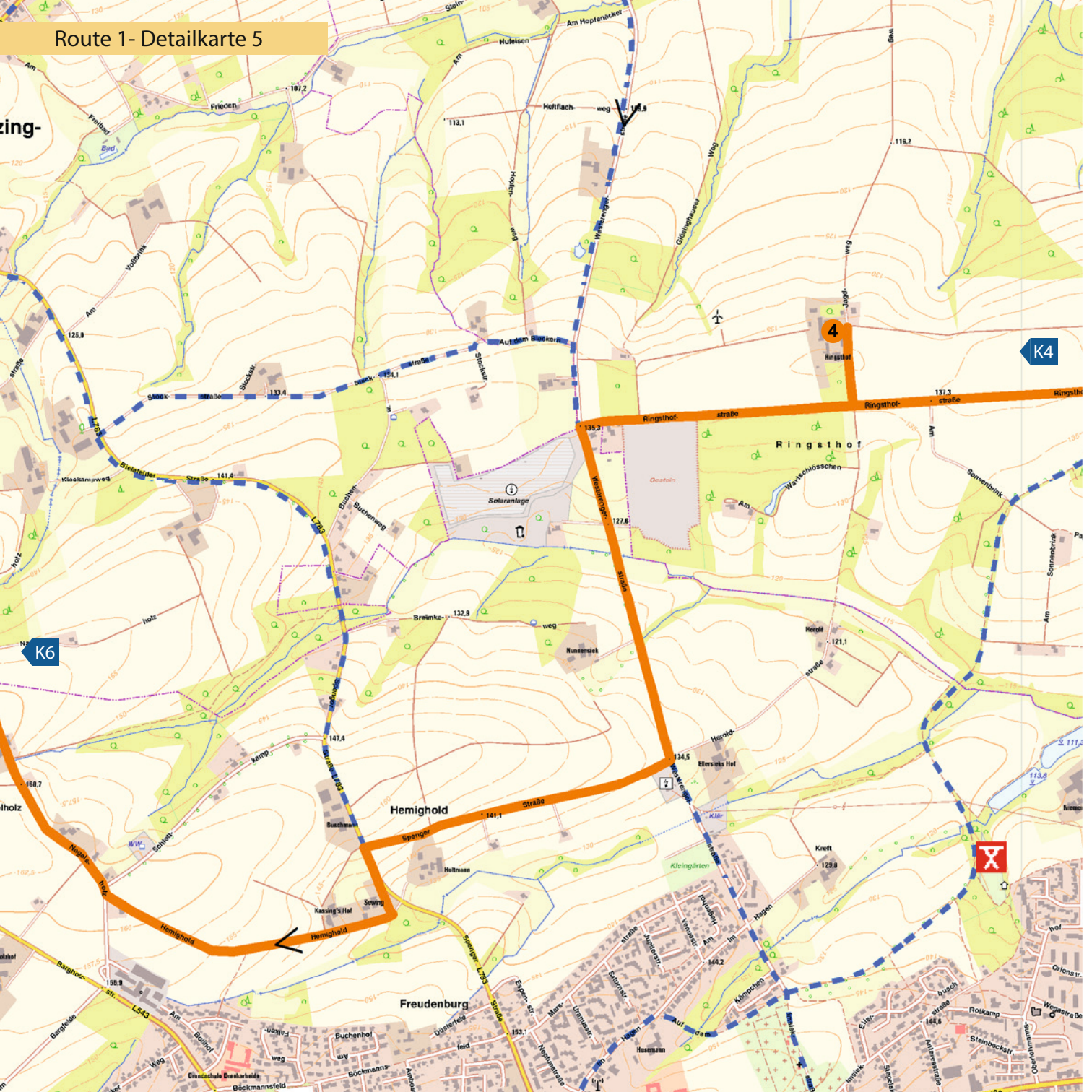


Route 1- Detailkarte 3



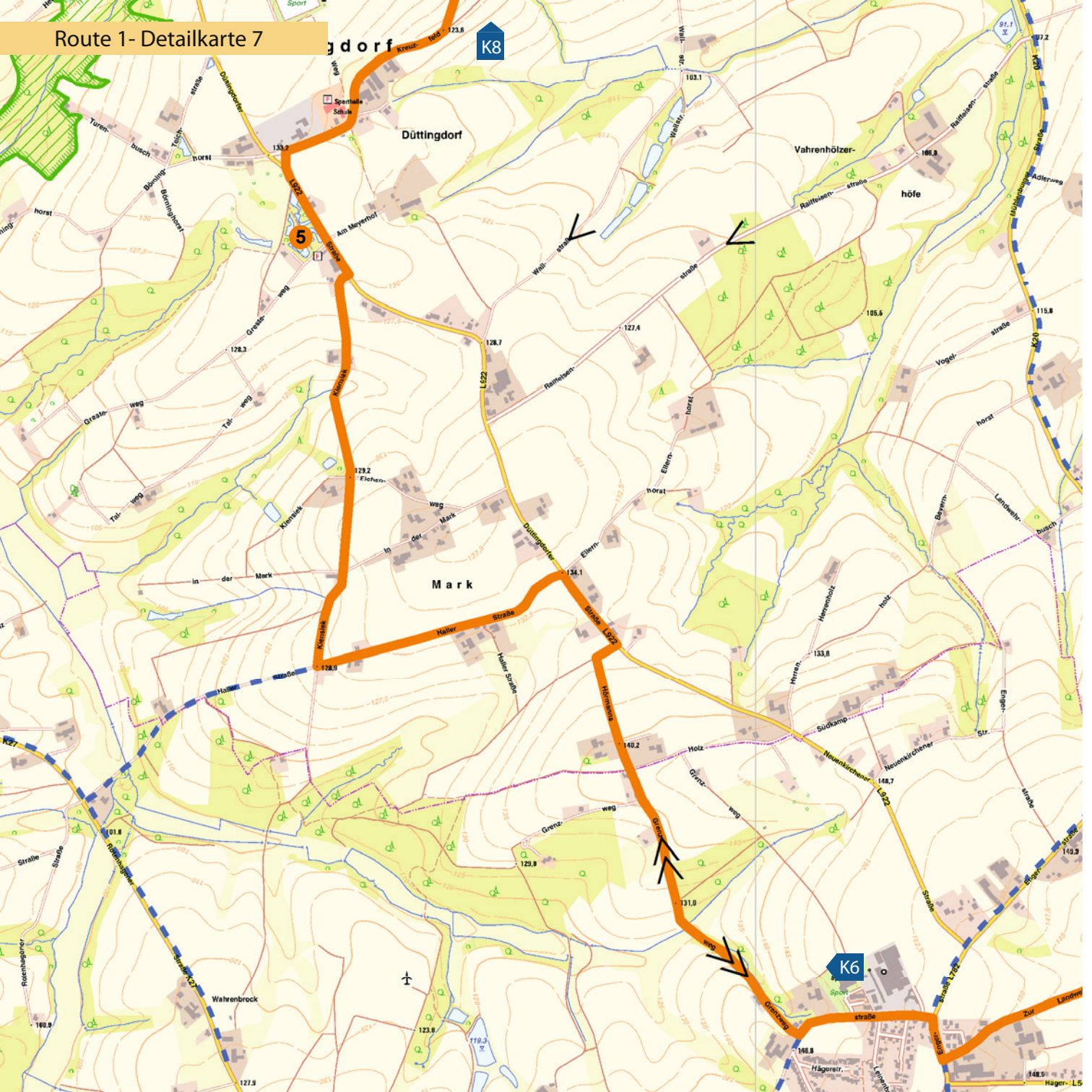


Route 1- Detailkarte 5



Route 1- Detailkarte 6





K8

5

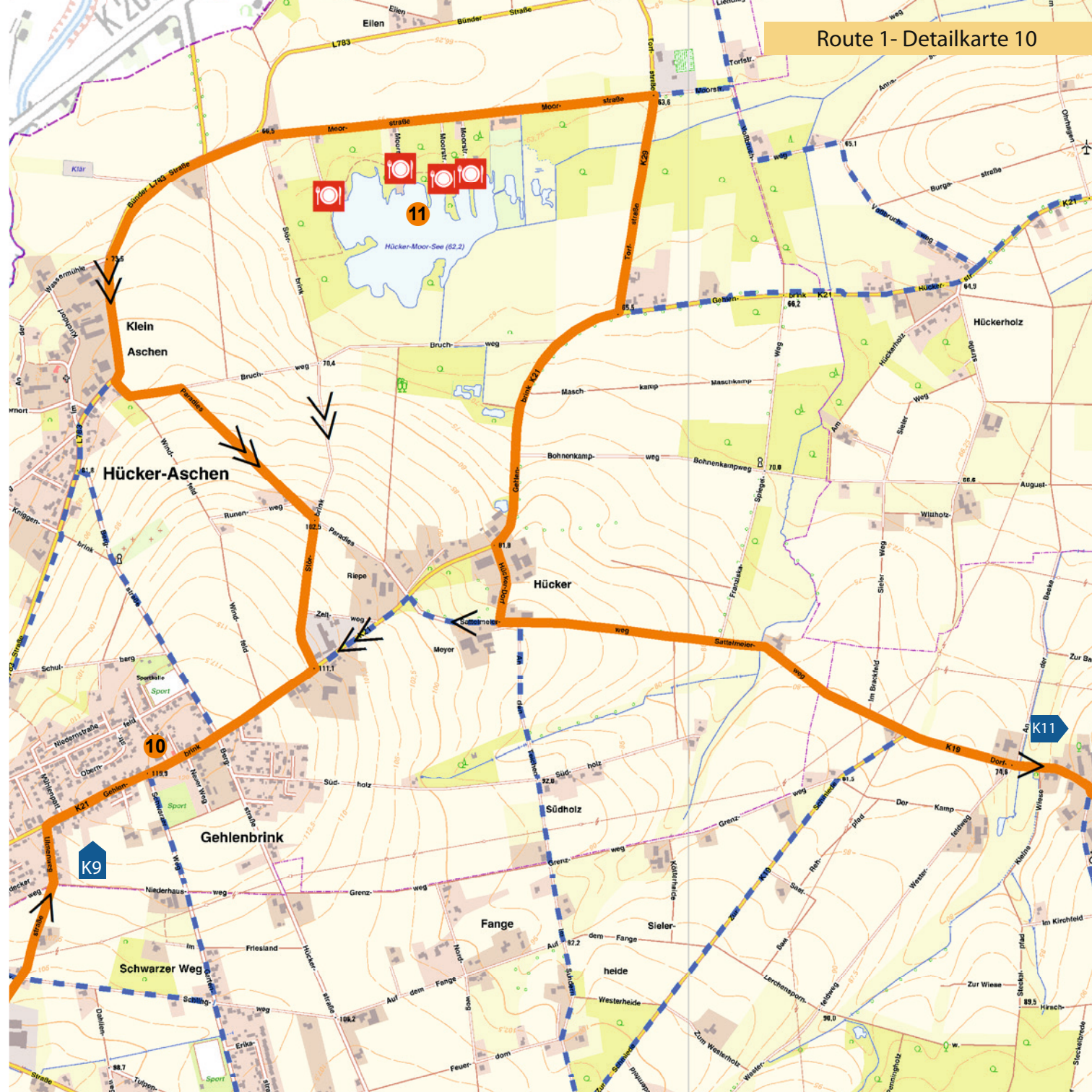
K6



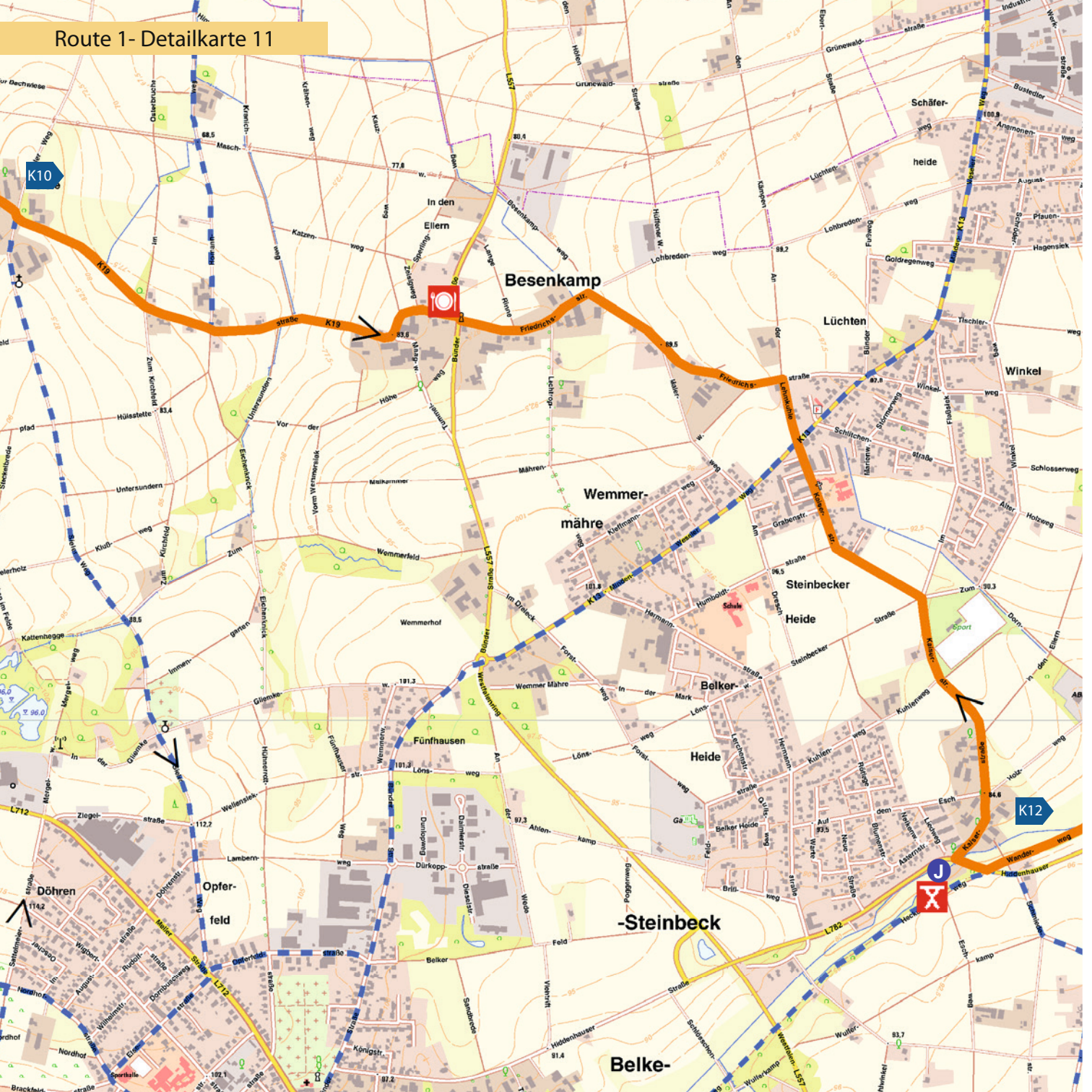


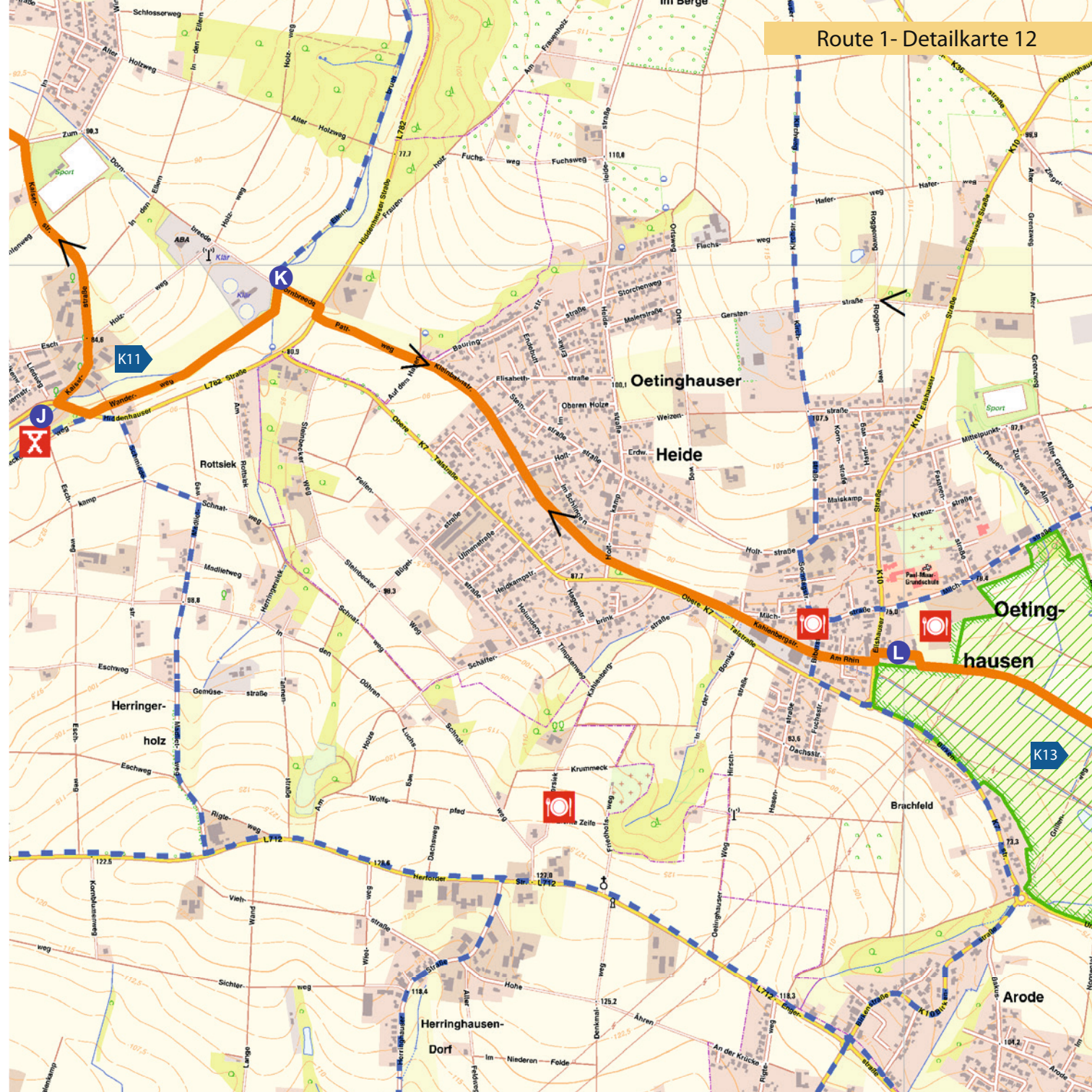
Route 1- Detailkarte 9



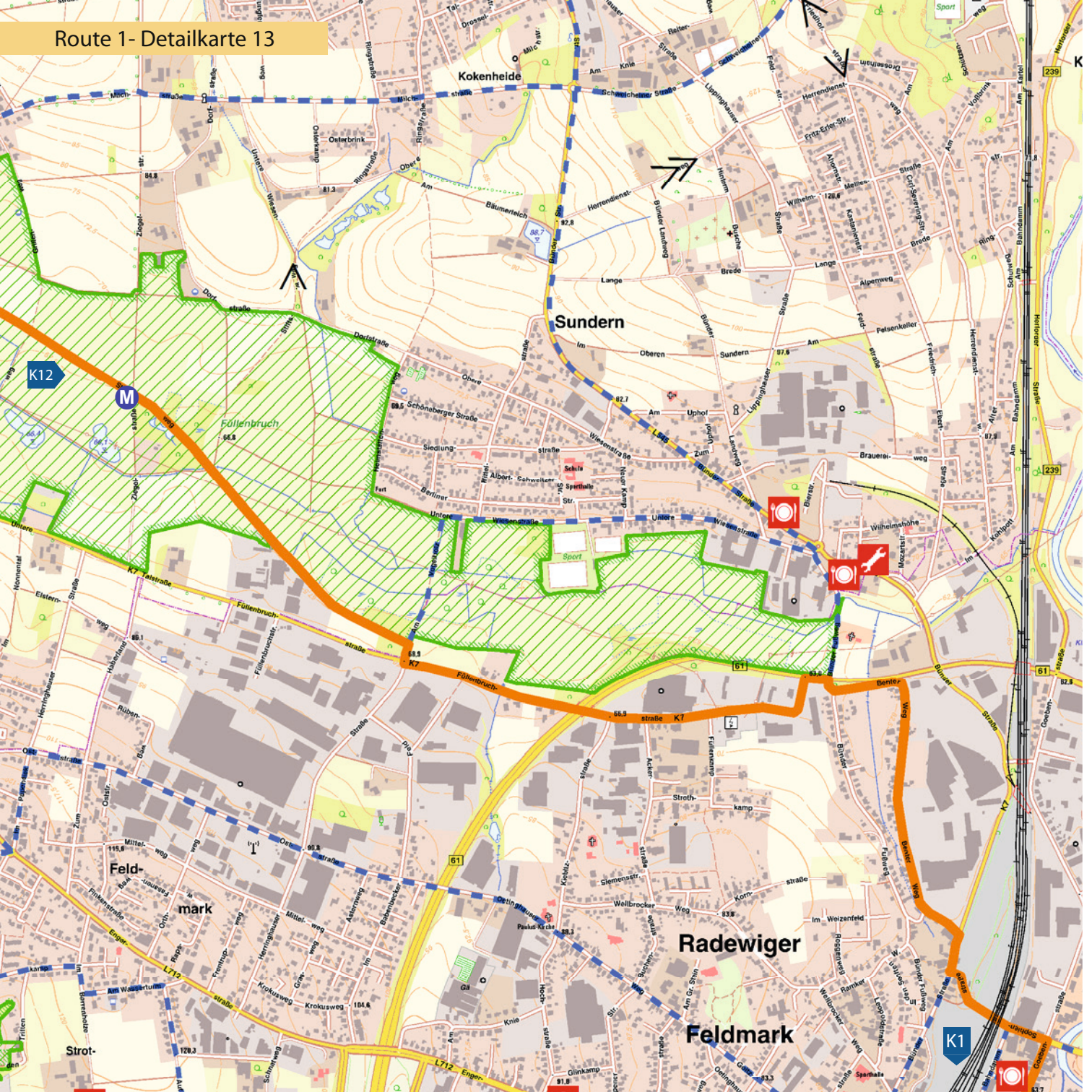


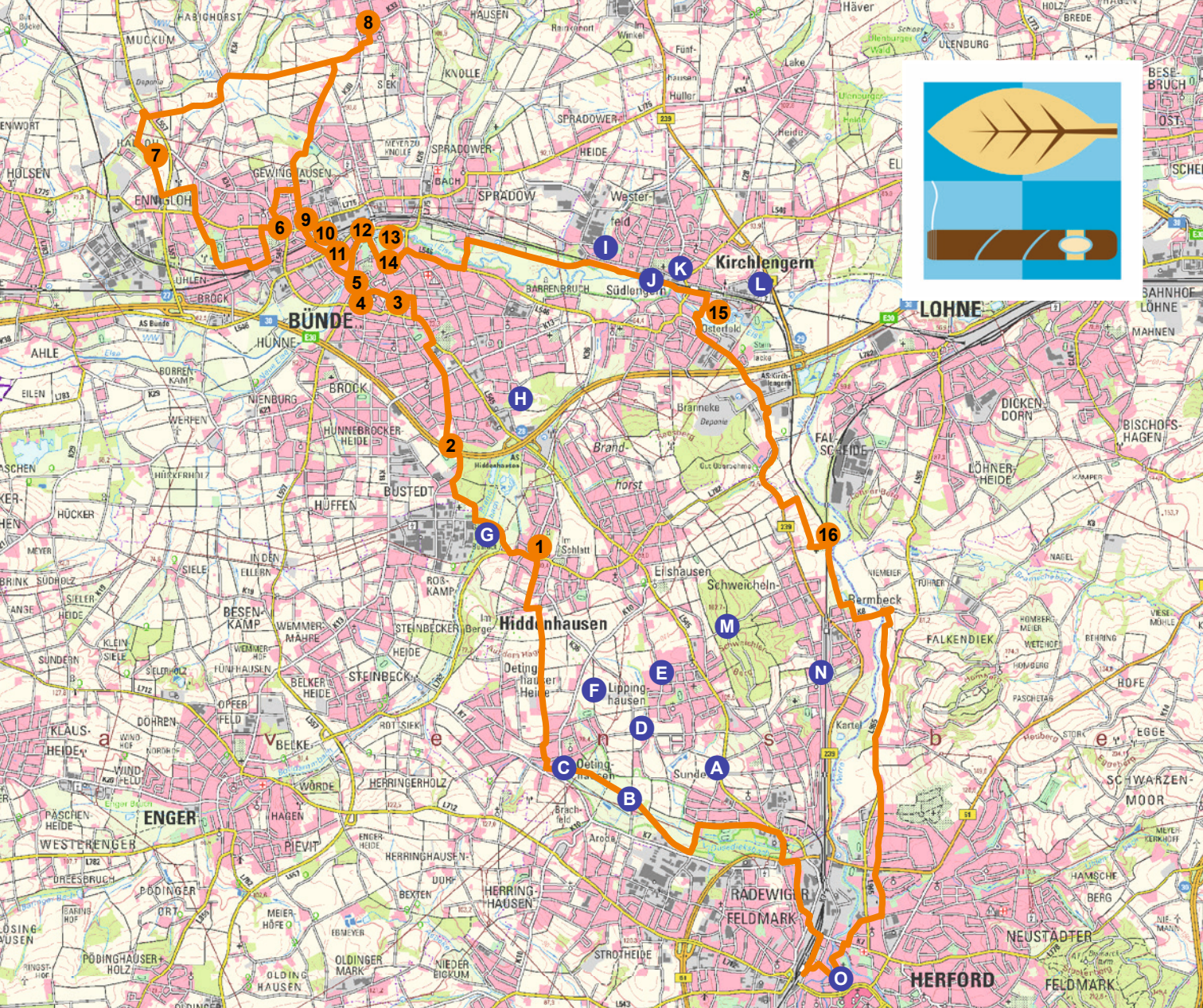
Route 1- Detailkarte 11





Route 1- Detailkarte 13





ROUTE 2: DIE ZEIT VON TABAK UND ZIGARREN

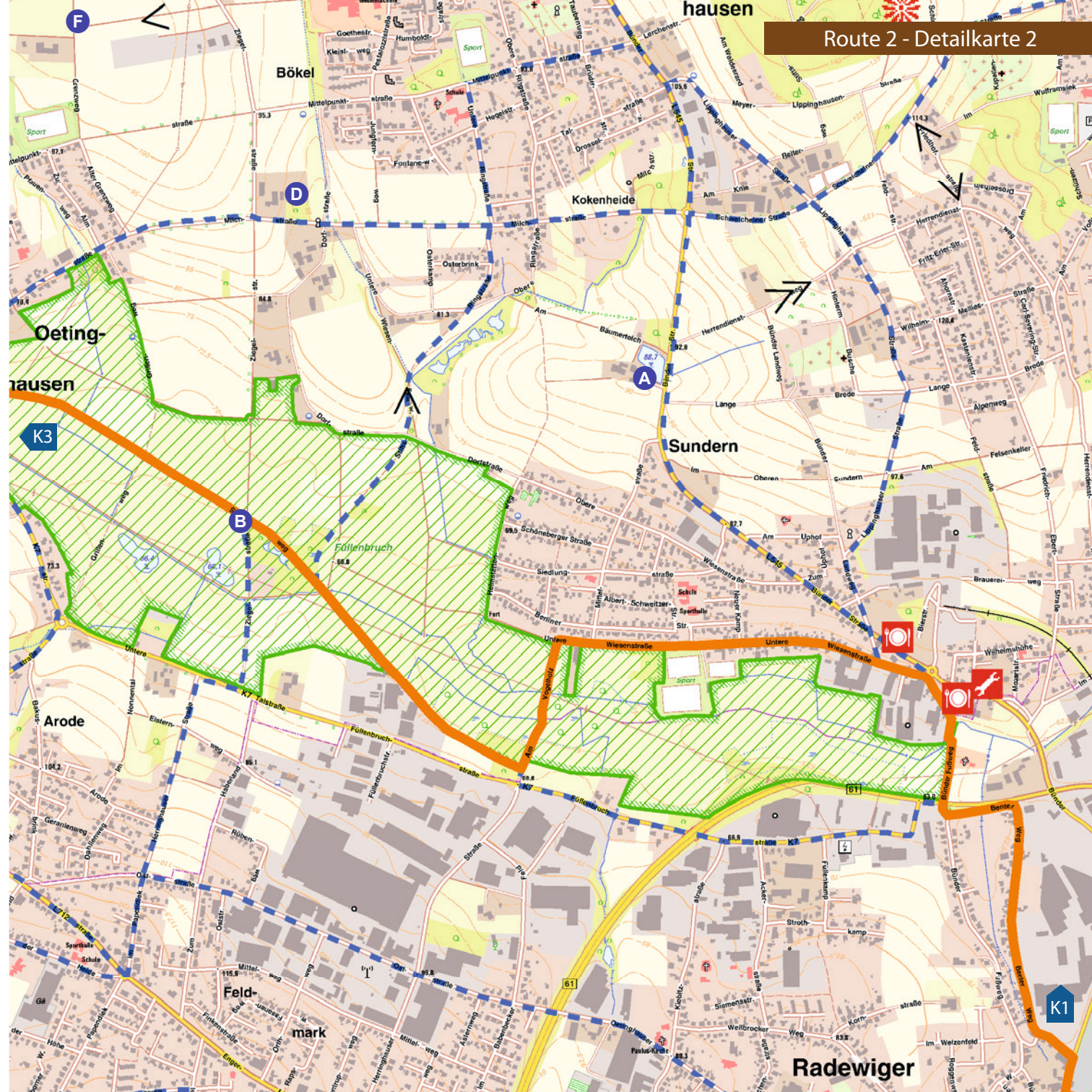
Beschreibungen der Sehenswürdigkeiten im Buch auf den Seiten 20 – 33



HERFORD

START
ZIEL

Route 2 - Detailkarte 2



Bökeln

Kokenheide

Sundern

Oeting-

hausen

K3

B

A

Arode

Feld-

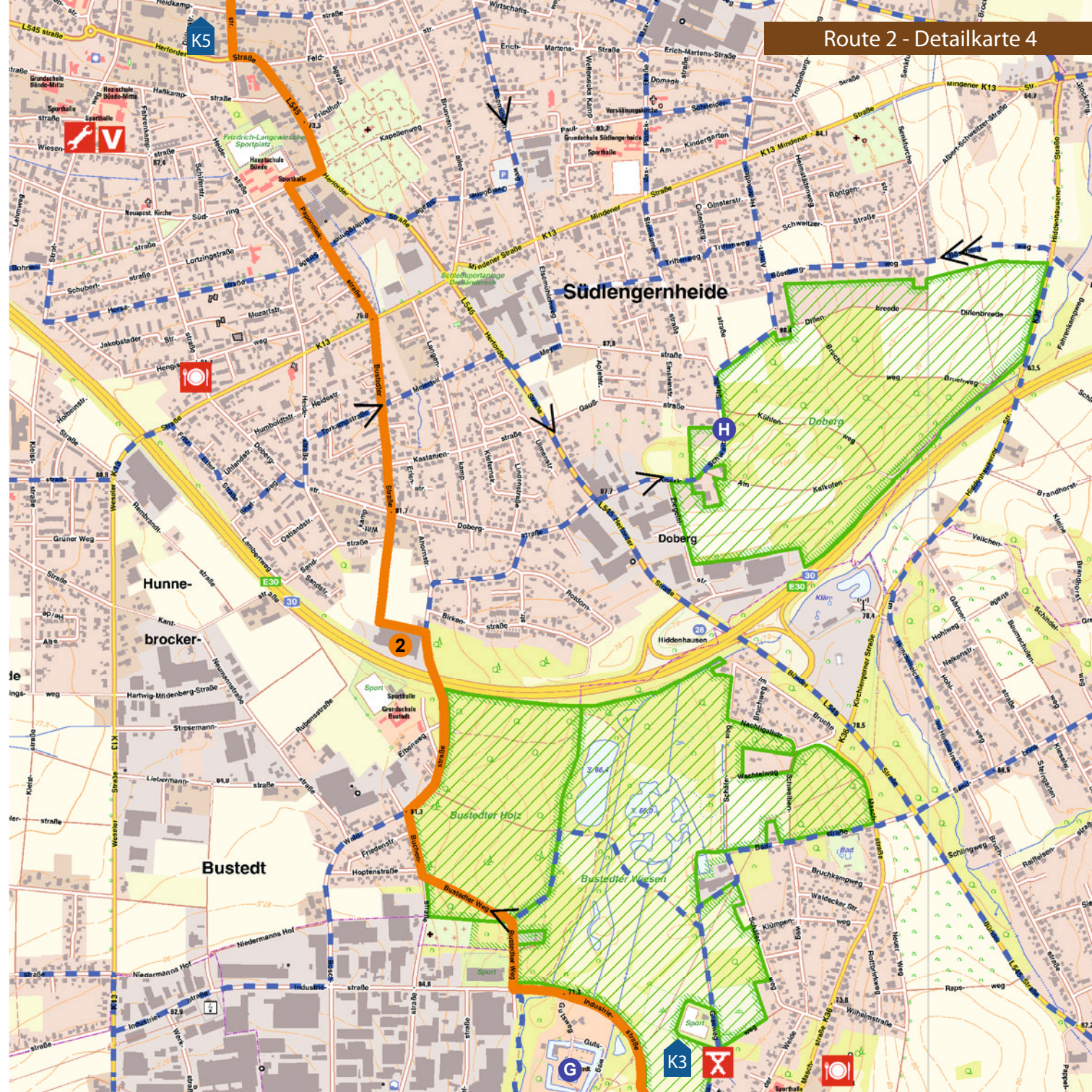
mark

Radewiger

K1

Route 2 - Detailkarte 3





Südlengernheide

2

Hunnebrocker

Bustedt

Doberg

Bustedter Holz

Bustedter Wiesen



Südlengernheide

E30

30

26

30

30

30

30

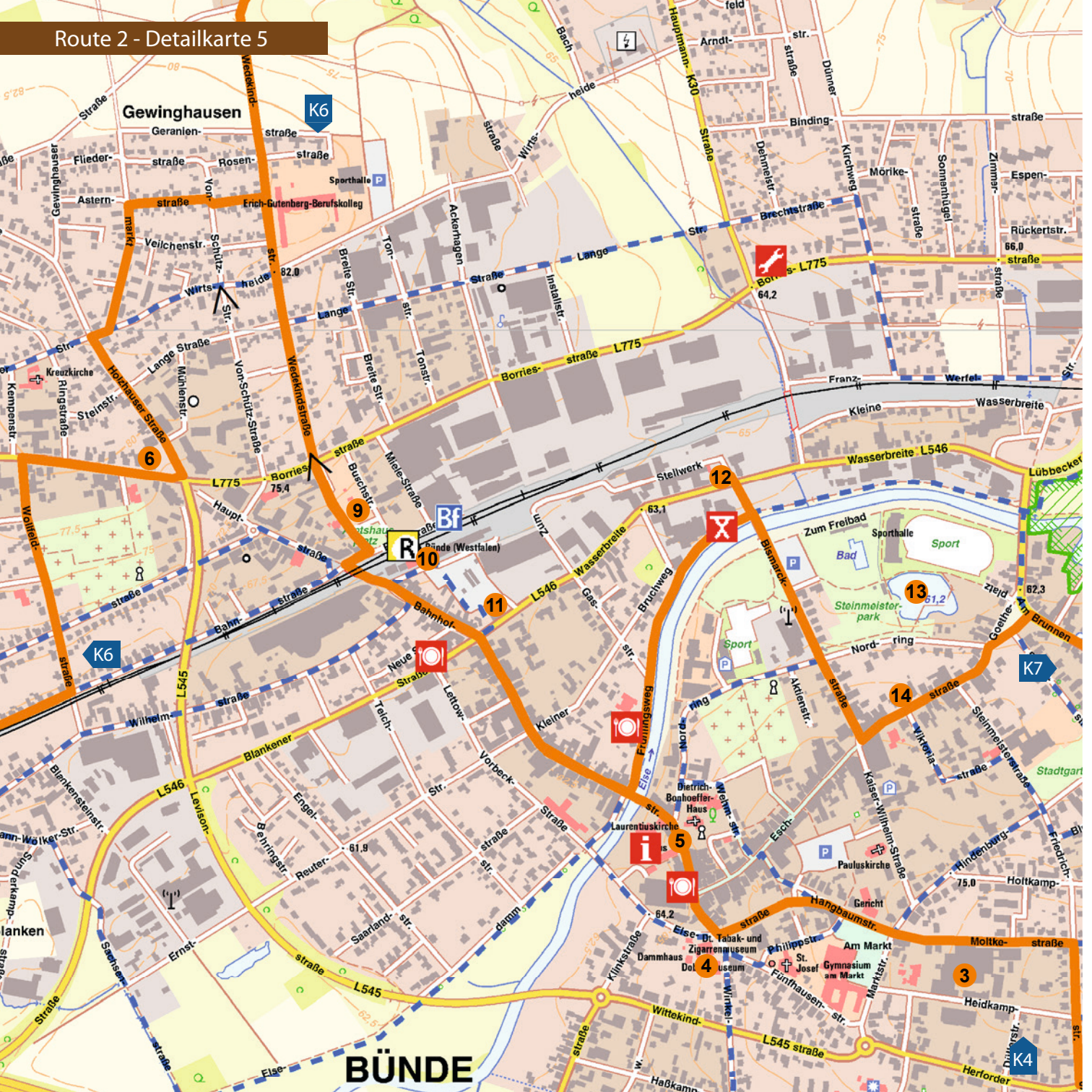
30

30

30

30

Route 2 - Detailkarte 5



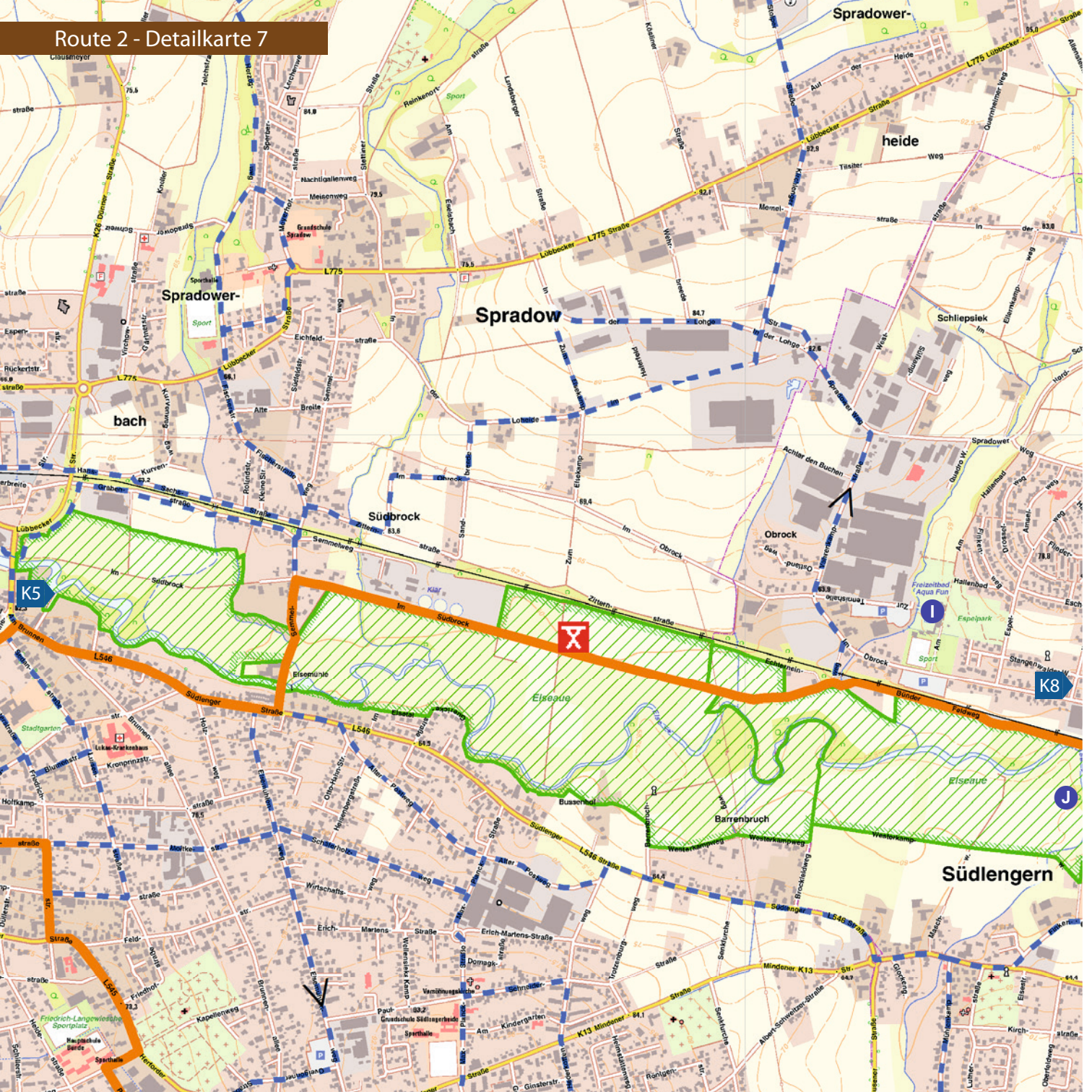
BÜNDE

Route 2 - Detailkarte 6



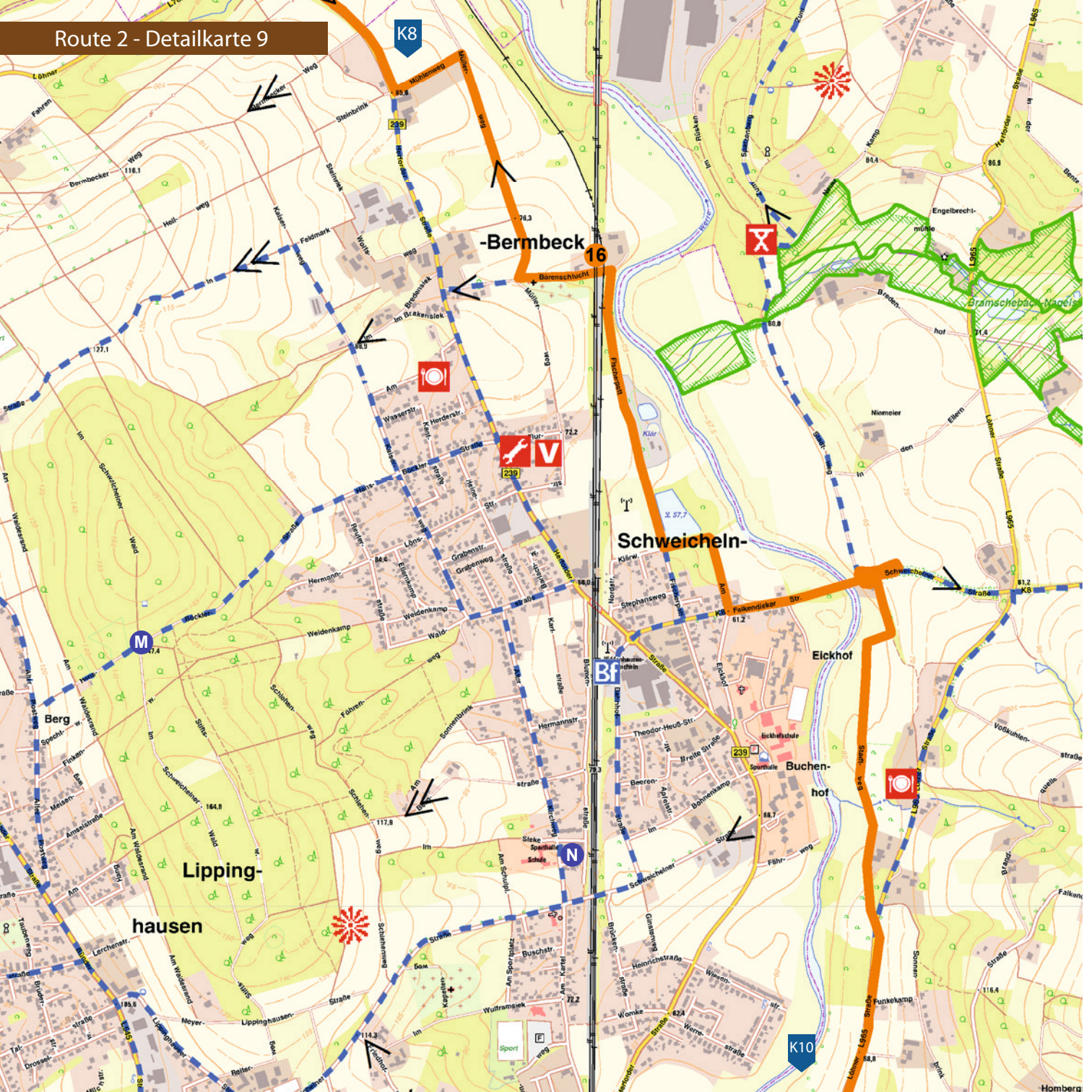
Zurück zu Karte 5

Route 2 - Detailkarte 7





Route 2 - Detailkarte 9



K8

-Bermbeck 16

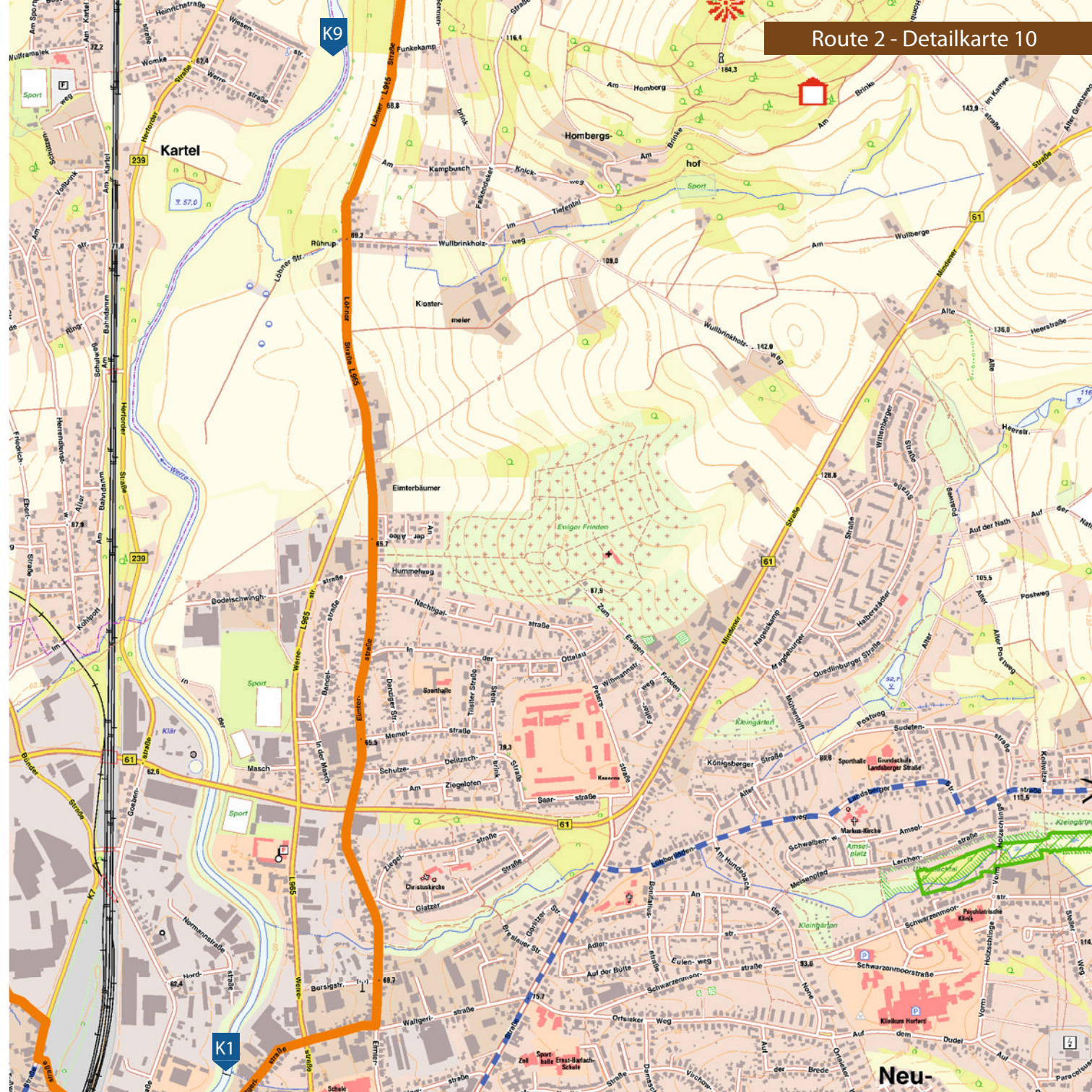
Schweicheln

Lippinghausen

Eickhof

Buchenhof

K10

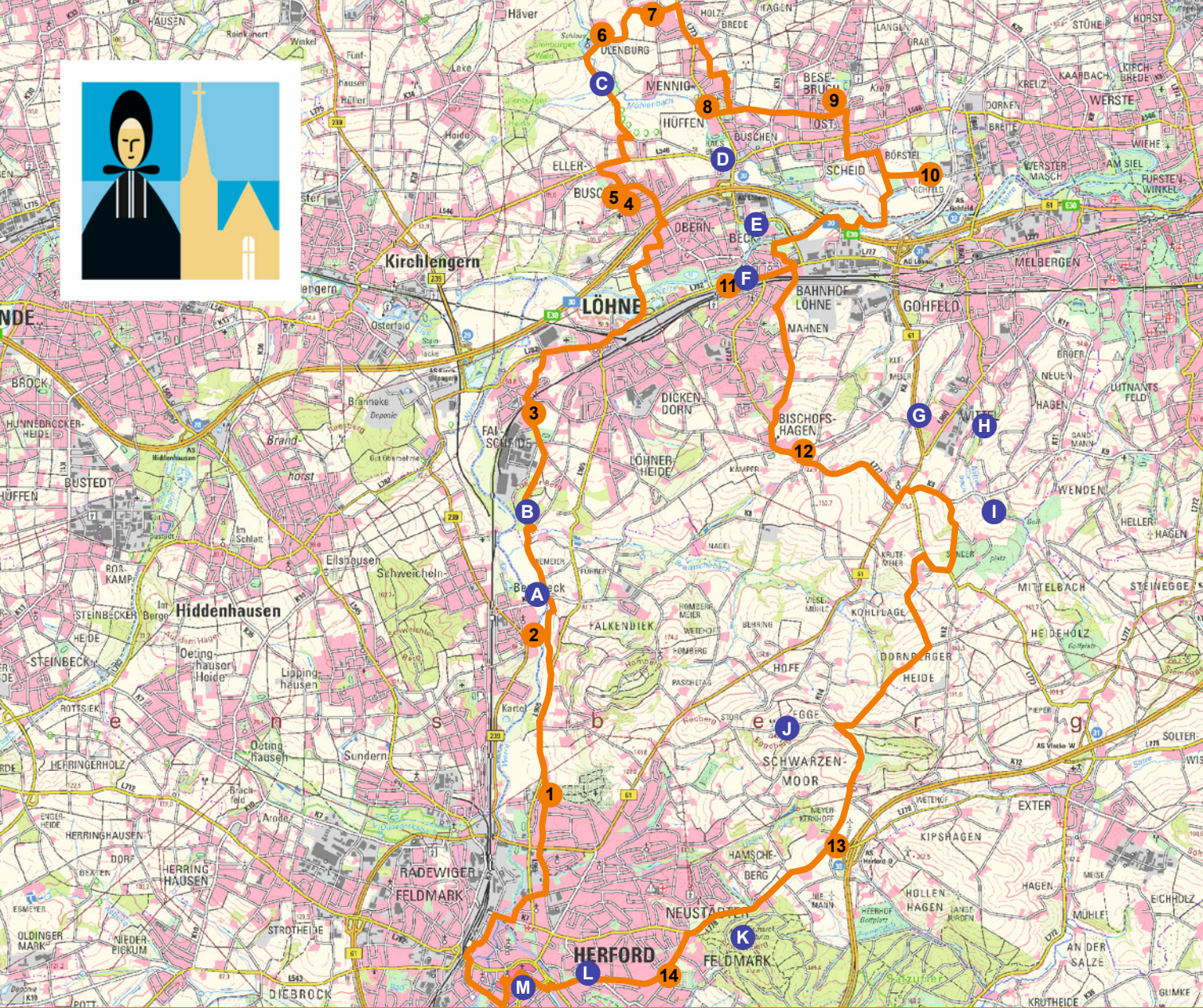


Kartel

Hombergs-hof

K1

Neu-



ROUTE 3: VON MENSCHEN UND MENTALITÄTEN

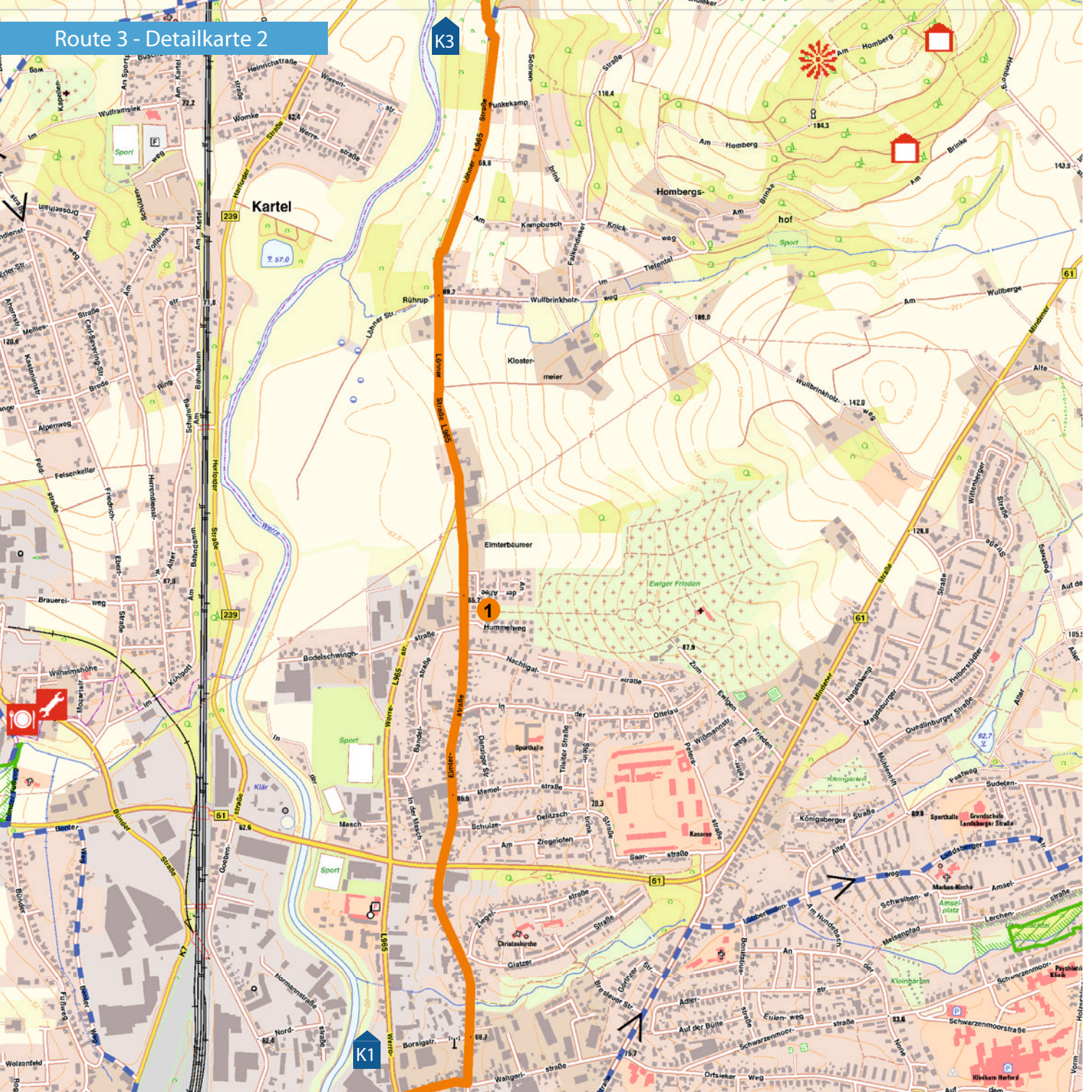
Beschreibungen der Sehenswürdigkeiten im Buch auf den Seiten 34–45

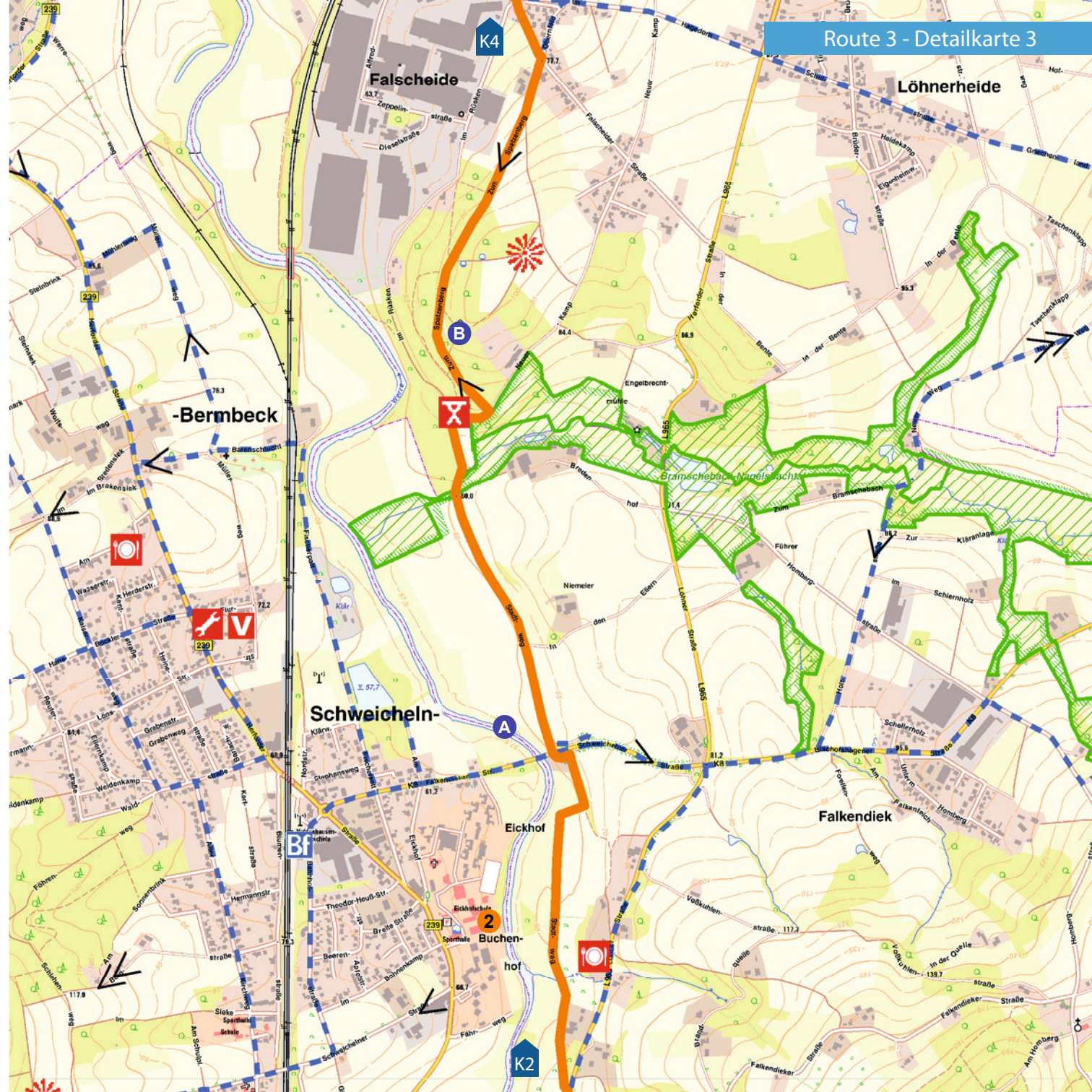
HERFORD

START
ZIEL



Route 3 - Detailkarte 2





Falscheide

Löhnerheide

Bermbeck

Schweicheln

Eickhof

Falkendiek

Buchendorf

Route 3 - Detailkarte 4



LÖHNE

Dickendorn

3

K5

K3



6

7

8

5

4

Ulenburg

Mennig-

hüffen

Büschen

Schloss Ulenburg

Reimerloh-Mennighüffer
Untersch

Schulzentrum Lützen-Nord

Hans Bock

Naherholgebiet Fichten

Fichtensee (49.3)

K6

K4

30

E30

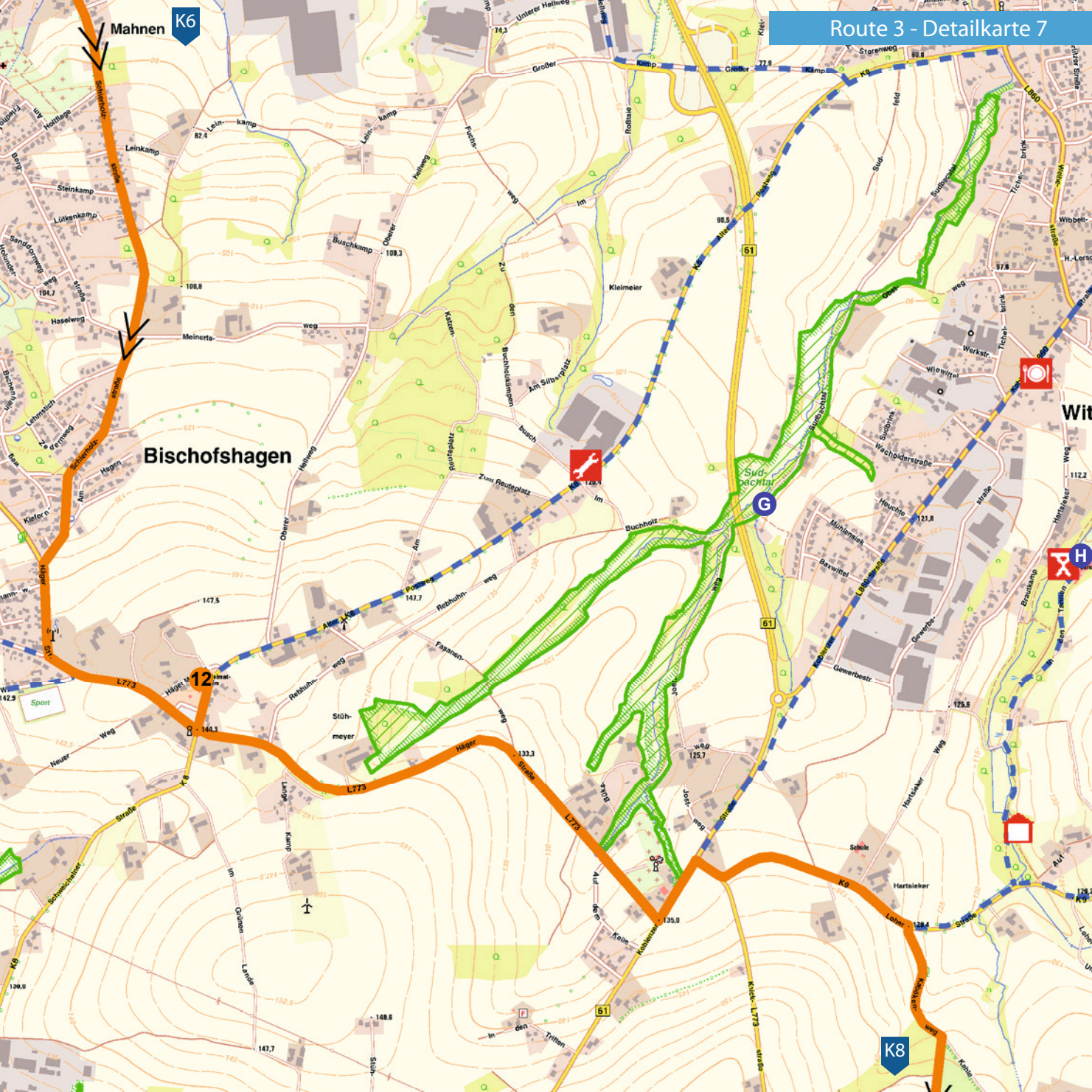
L773

L773

h

Route 3 - Detailkarte 6





Mahren K6

Bischofshagen

12

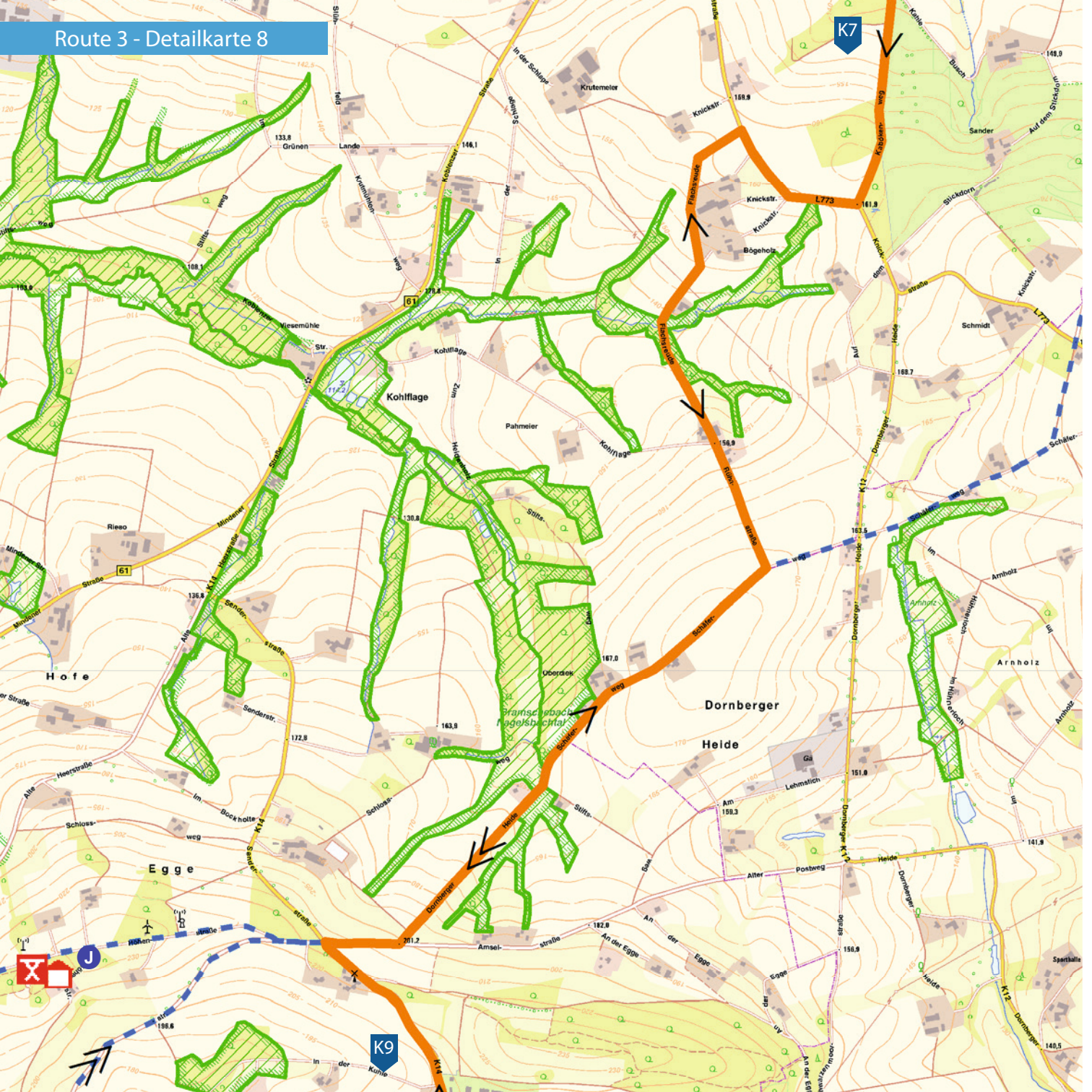
G

K8

Witt

H

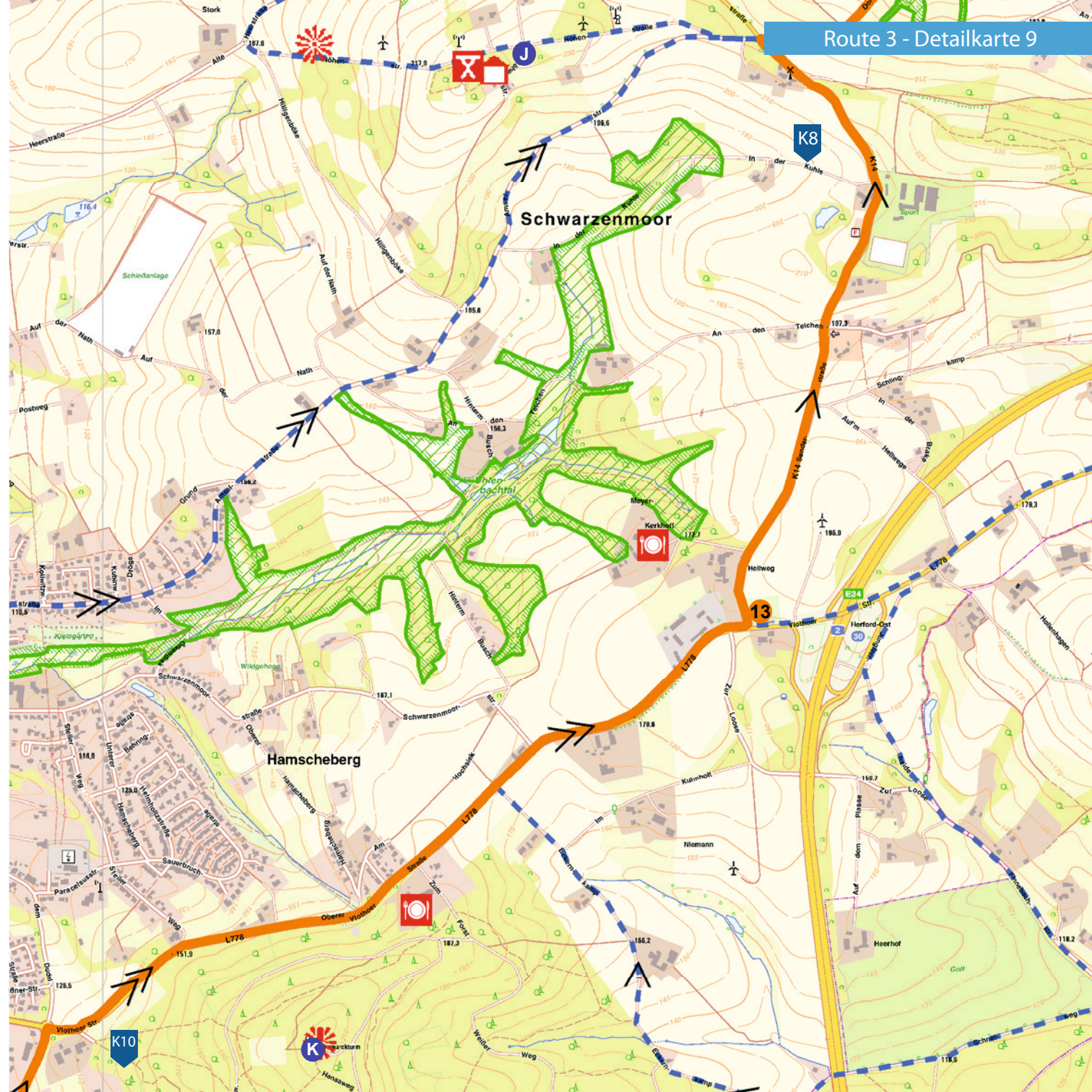
Route 3 - Detailkarte 8



K7

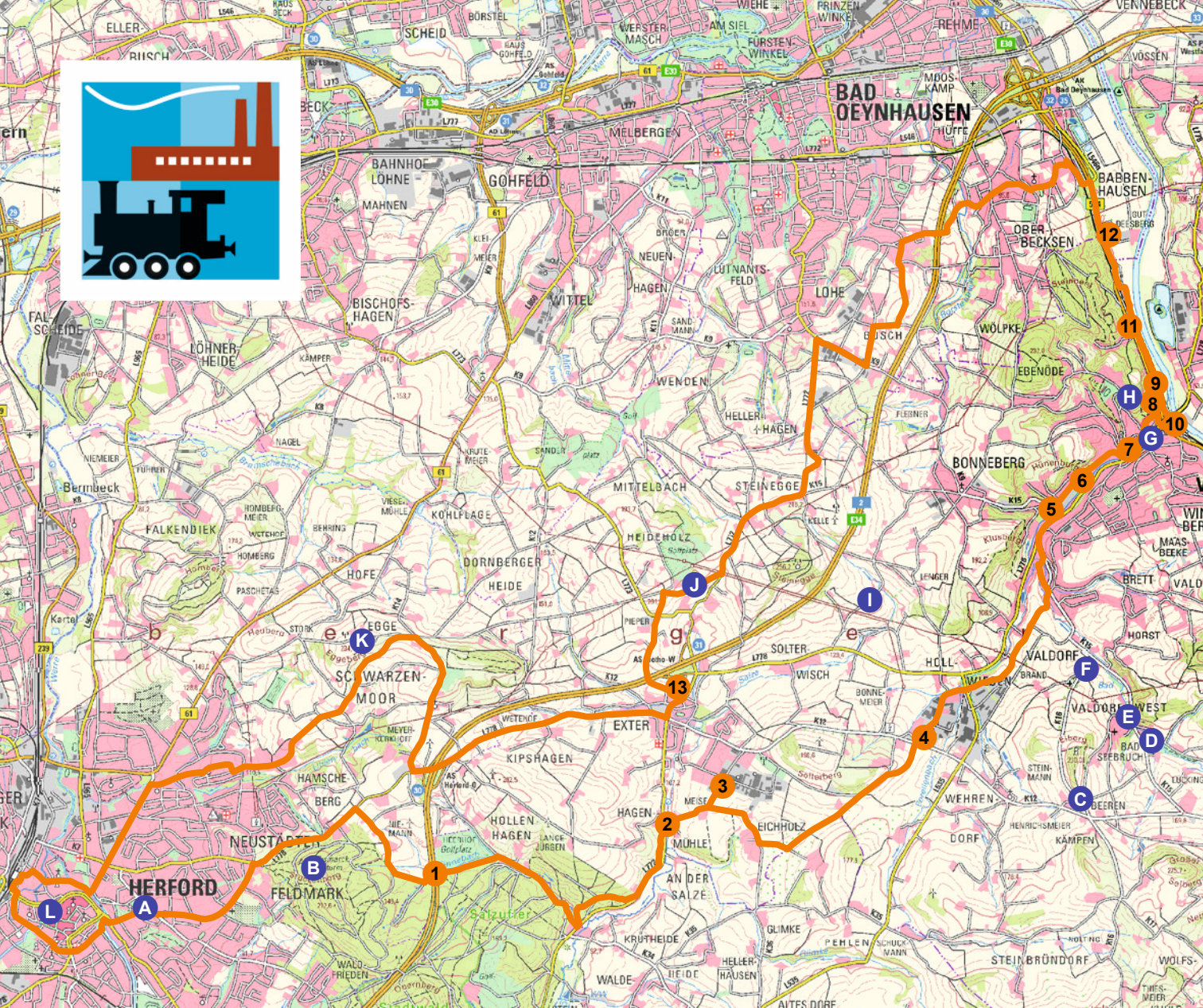
K9





Route 3 - Detailkarte 10





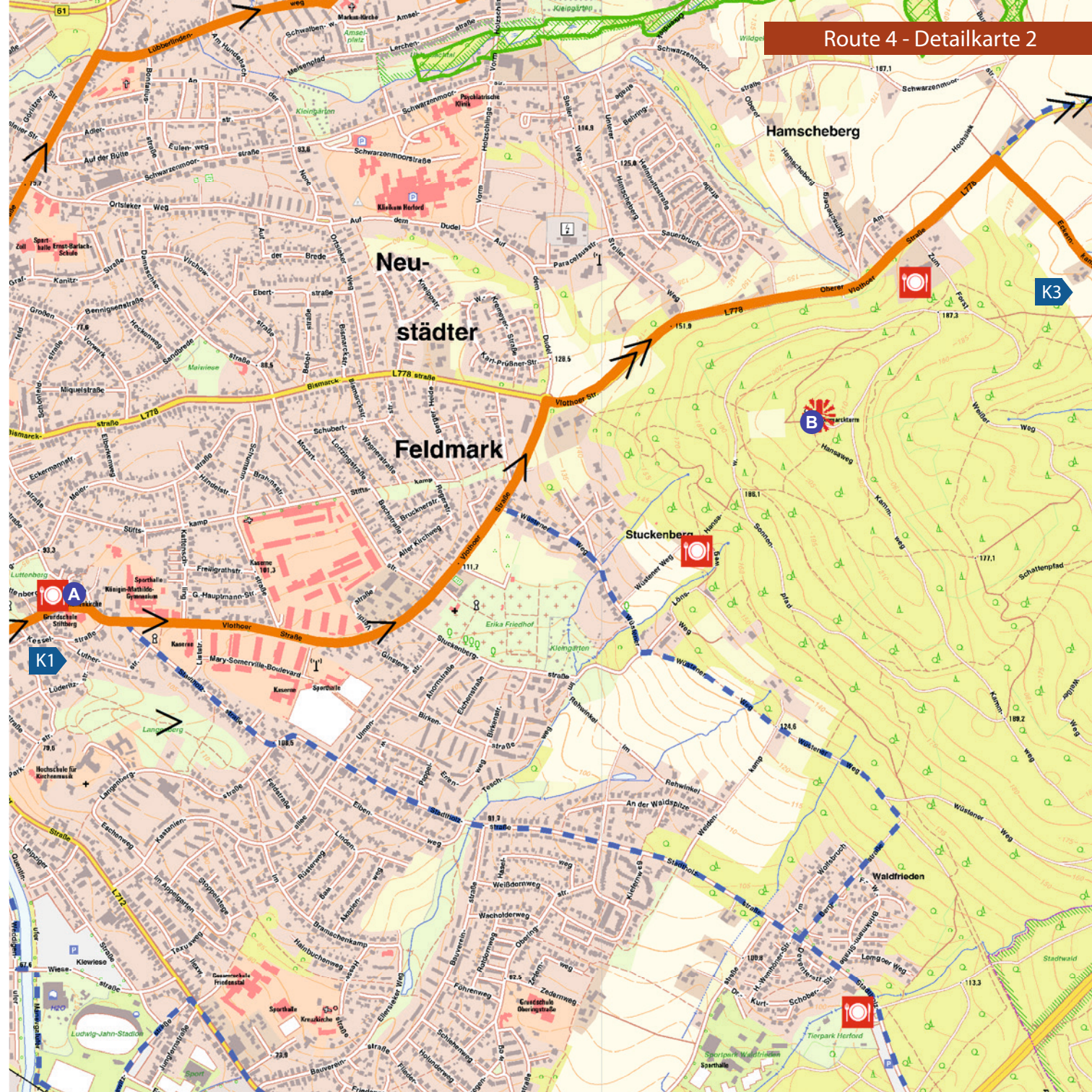
ROUTE 4: VON MOBILITÄT UND GEWERBE

Beschreibungen der Sehenswürdigkeiten im Buch auf den Seiten 46–57

HERFORD

**START
ZIEL**
Kurfürsten-





Neu-
städter

Feldmark

Hamscheberg

Stuckenberg

Waldrieden

K1

K3

B

A

C

1

2

3

4

5

6

7

8

9

10

11

12

13

14

15

16

17

18

19

20

21

22

23

24

25

26

27

28

29

30

31

32

33

34

35

36

37

38

39

40

41

42

43

44

45

46

47

48

49

50

51

52

53

54

55

56

57

58

59

60

61

62

63

64

65

66

67

68

69

70

71

72

73

74

75

76

77

78

79

80

81

82

83

84

85

86

87

88

89

90

91

92

93

94

95

96

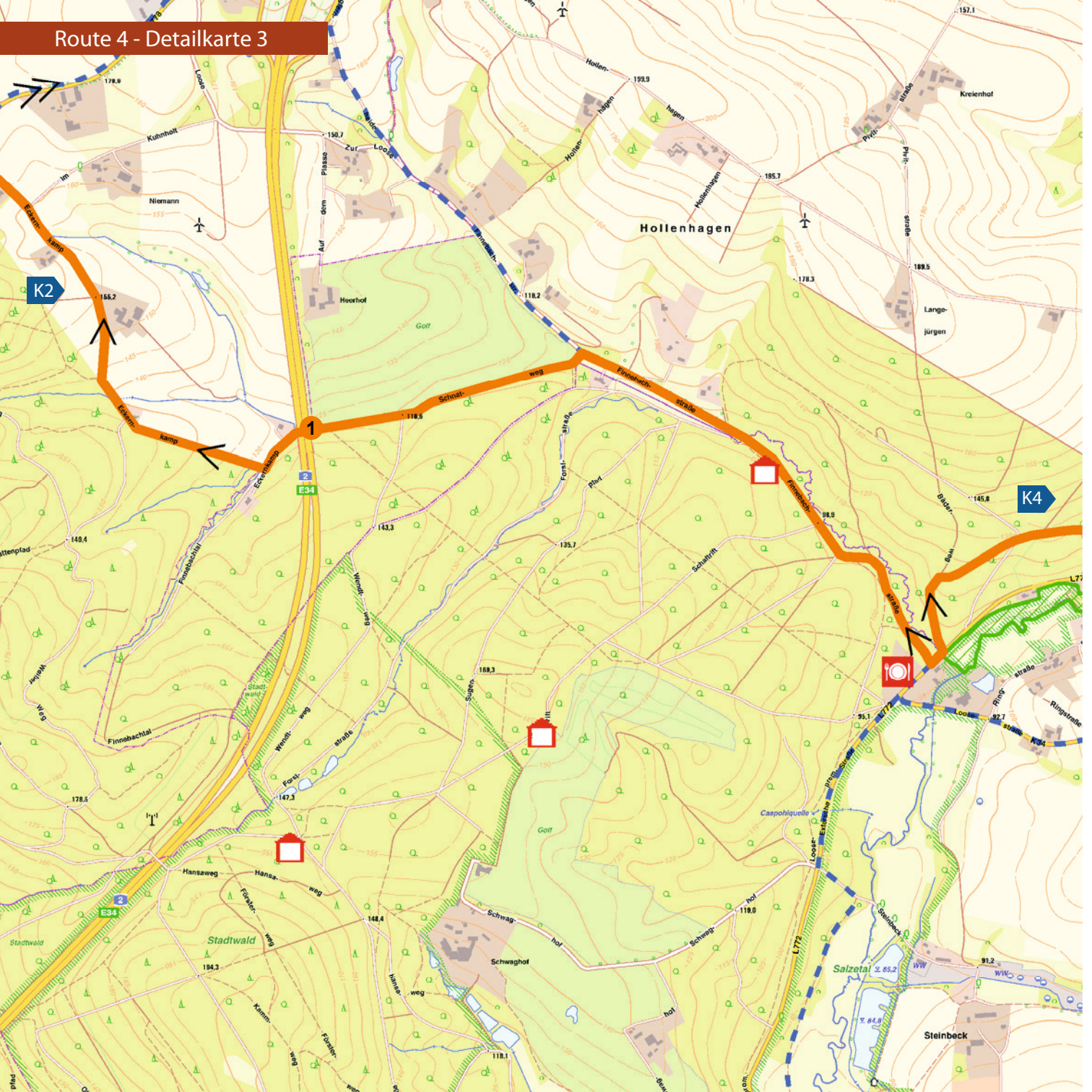
97

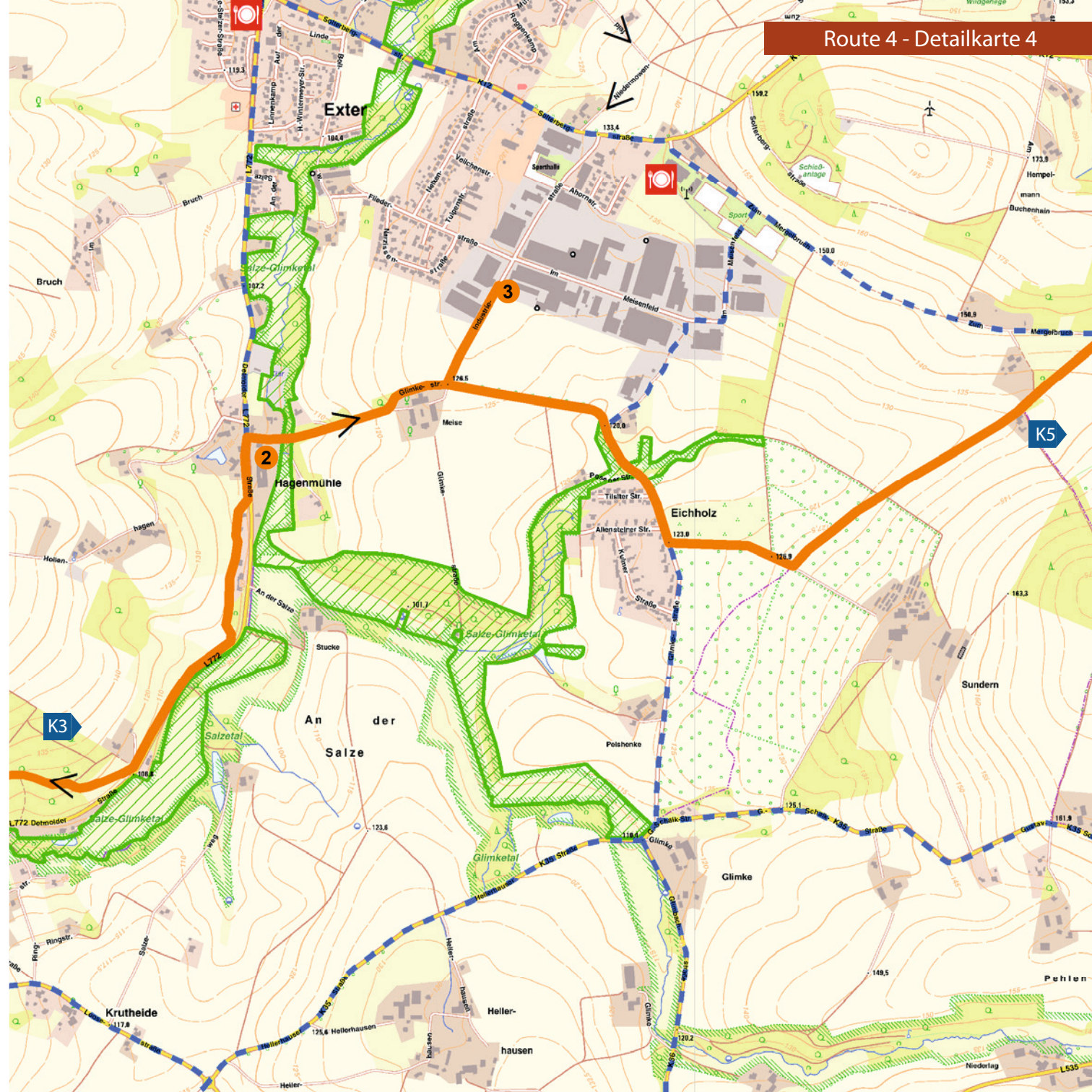
98

99

100

Route 4 - Detailkarte 3





Route 4 - Detailkarte 5



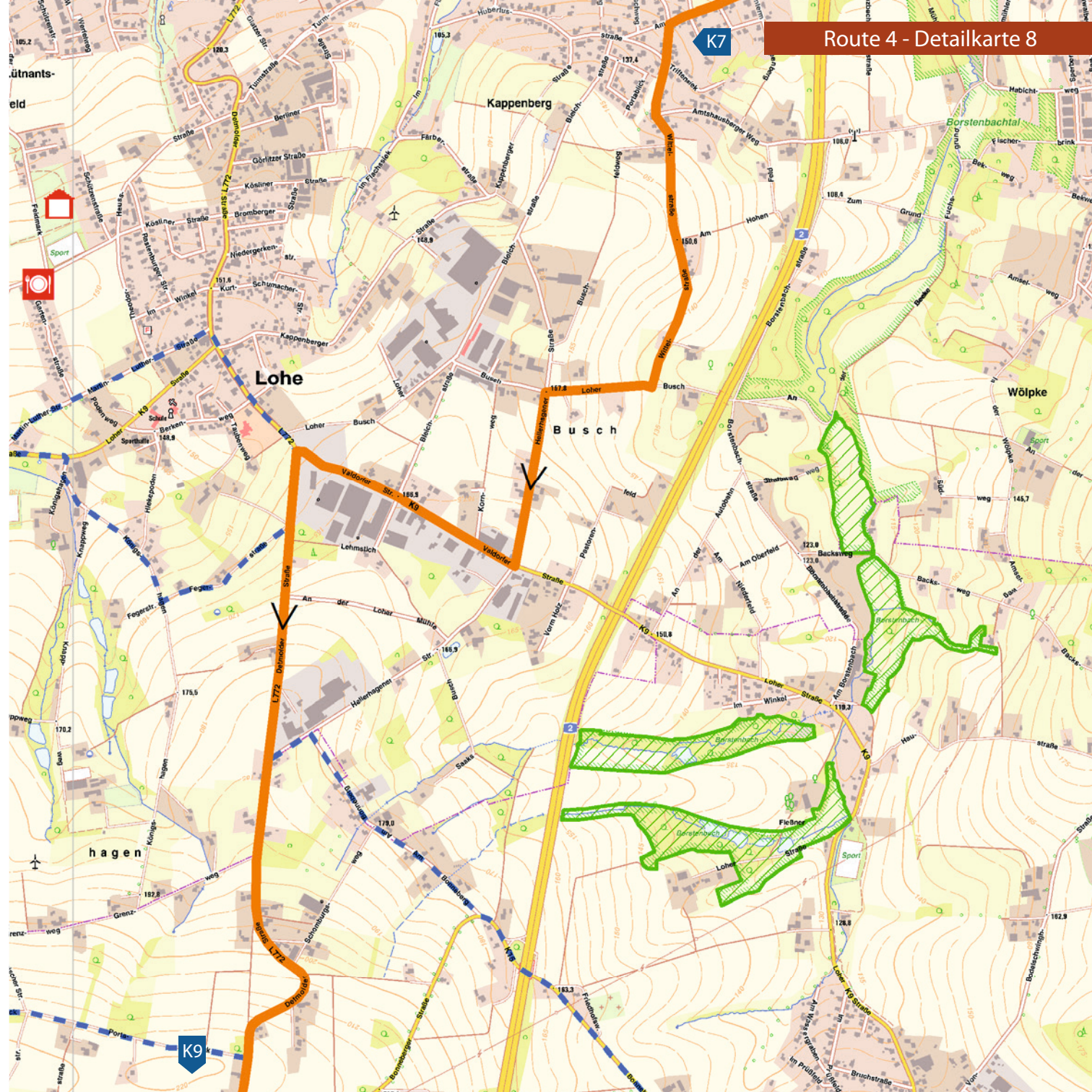
Route 4 - Detailkarte 6



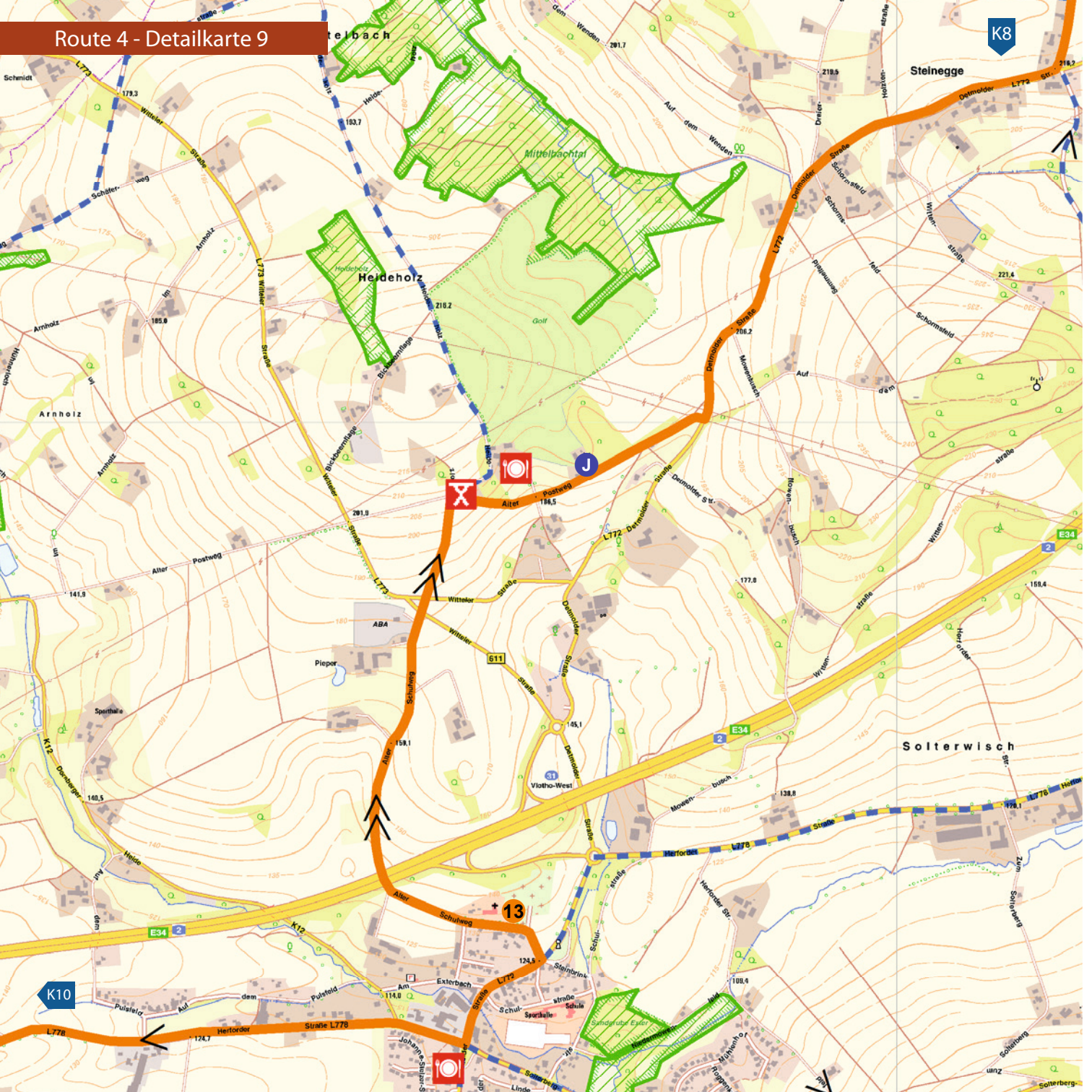
Galgenkamp

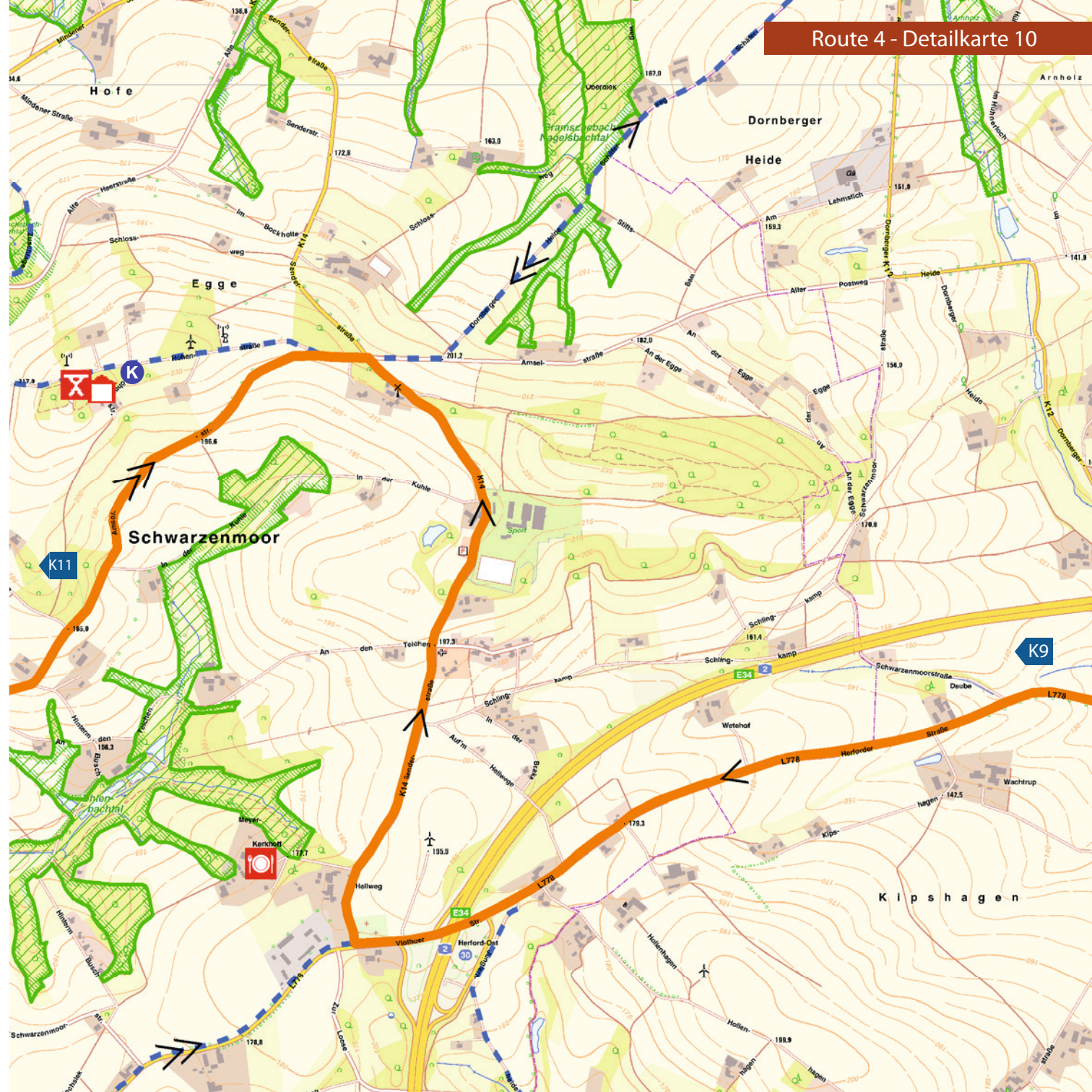
Route 4 - Detailkarte 7



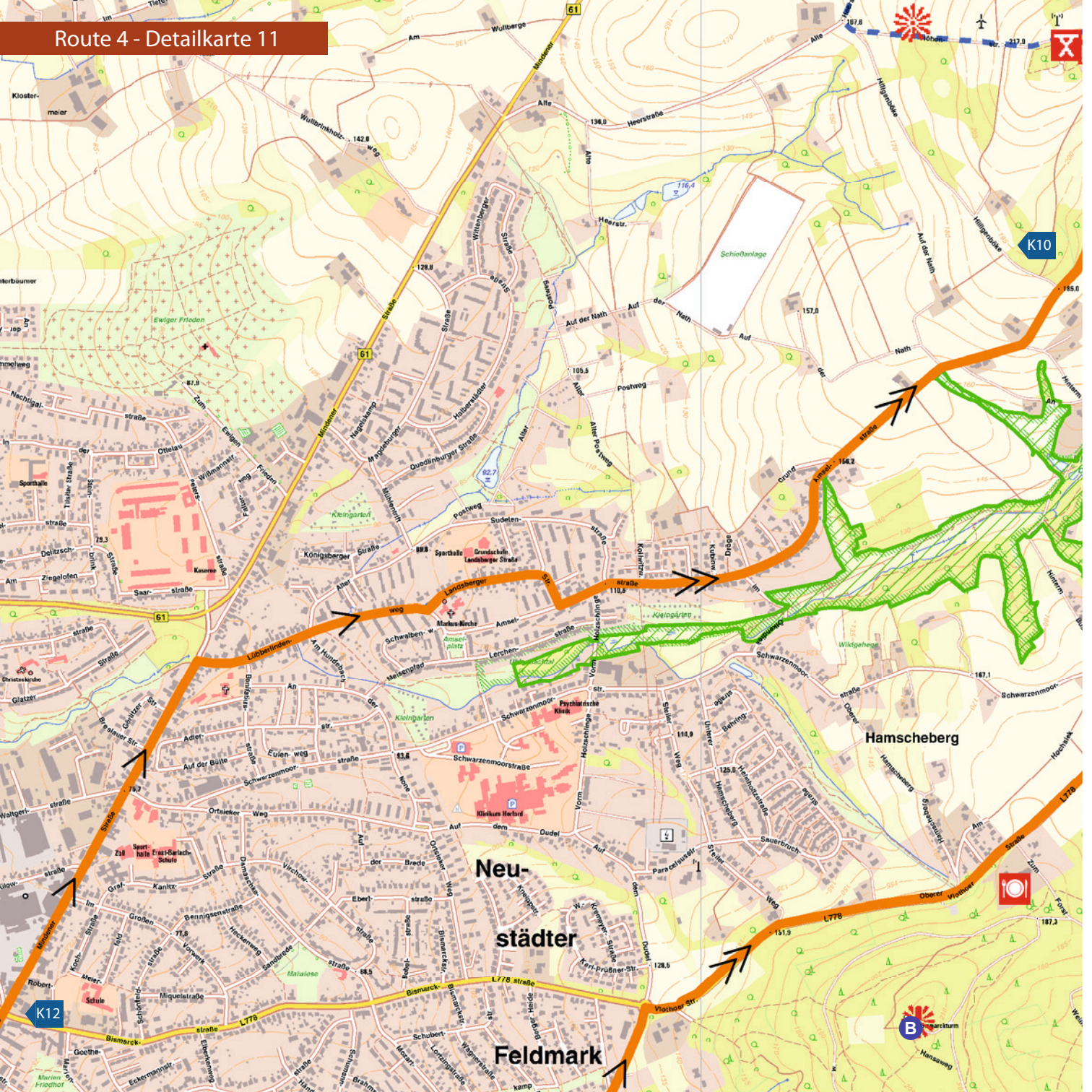


Route 4 - Detailkarte 9





Route 4 - Detailkarte 11



HERFORD

START
ZIEL





HINWEISE ZU IHRER SICHERHEIT

1. Das Befahren der Radrouten geschieht auf eigene Gefahr, jeder ist für sich selbst verantwortlich.
2. Für alle Radler gilt die Straßenverkehrsordnung.
3. Für die Radtouren ist ein verkehrssicheres Fahrrad zu benutzen.
4. Das Tragen eines Fahrradhelms wird empfohlen.

Ausführliche Informationen über Gefahren, Rechte und Pflichten beim Radfahren finden Sie auf unserer Website www.fahr-im-kreis.de

