

200 Jahre Kreis Herford

Mit dem Fahrrad auf den Spuren der Geschichte

Kartenheft



Erläuterungen zum Streckenplan

-  Fahrradroute (beschildert)
-  historische Sehenswürdigkeit
-  weiteres beschildertes Radwegenetz
-  Gaststätte
-  Rastplatz
-  weitere Sehenswürdigkeit
-  Schutzhütte
-  Aussichtspunkt
-  Aussichtsturm
-  Bahnhof
-  Tourist-Information
-  Radstation
-  Fahrradvermietung
-  Fahrradreparatur
-  Naturschutzgebiet
-  Steigung
-  stärkere Steigung
-  Übergang zur Anschlusskarte



Maßstab Detailkarten 1:8.000 - 1:15.000

1 cm in der Karte \triangleq 80 - 150 m in der Natur

Maßstab Übersicht 1:60.000 - 1:85.000

1 cm in der Karte \triangleq 600 - 850 m in der Natur

Geobasisdaten © Land NRW (2018)

Datenlizenz Deutschland - Namensnennung - Version 2.0
(www.govdata.de/dl-de/by-2-0)

Hinweis

Zu diesem Kartenheft gehört das Buch „200 Jahre Kreis Herford“. Dort finden Sie neben einer ausführlichen Einführung die Beschreibungen für alle vier Fahrradroutes mit den historischen Sehenswürdigkeiten. Die Touren wurden speziell für diesen historischen Radwanderführer entwickelt und sind beschildert. Online können Sie GPS-Tracks für das Navigieren mit dem Smartphone oder einem GPS-Gerät herunterladen.






Mehr im Internet

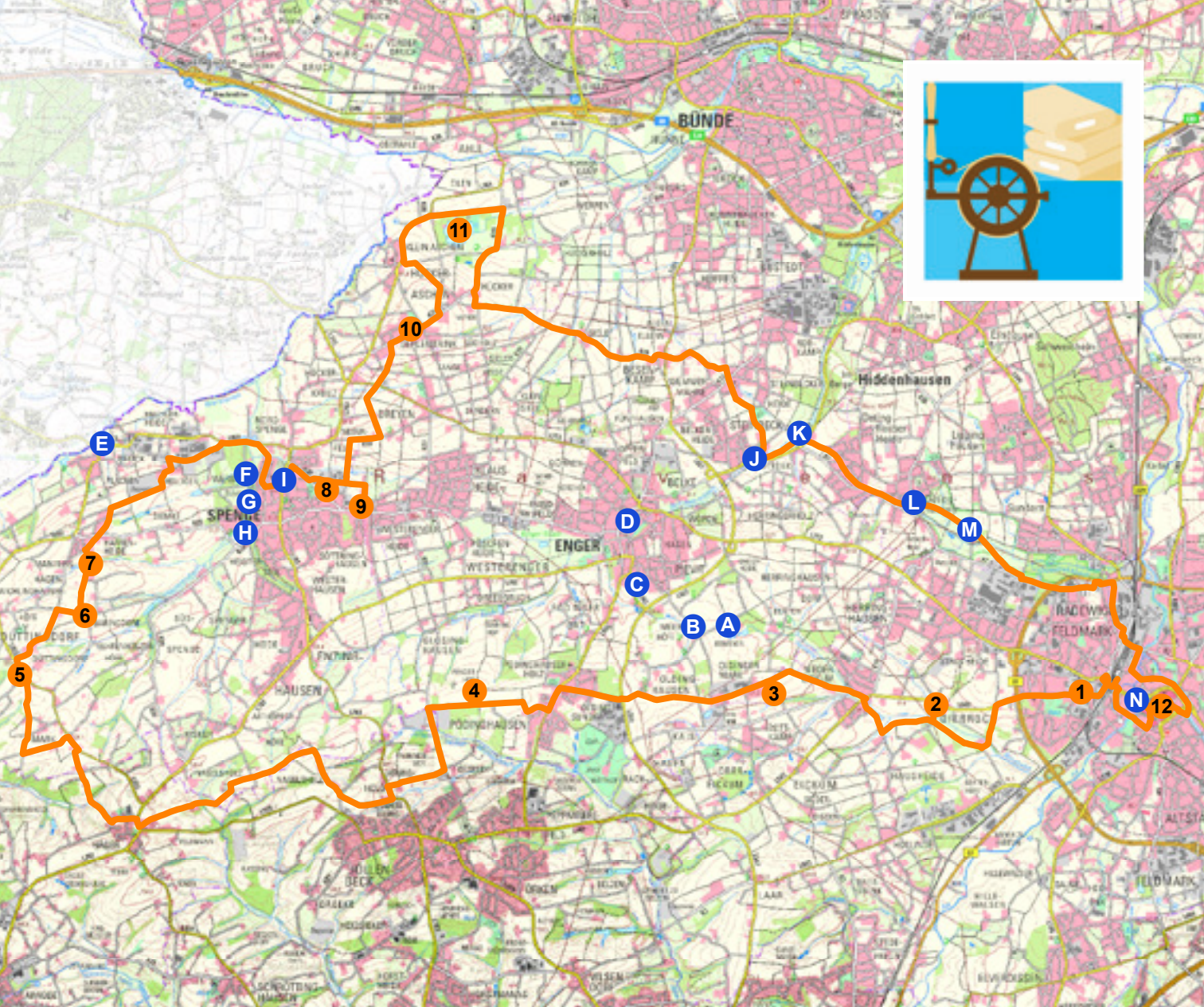
www.fahr-im-kreis.de

Auf dieser Website finden Sie weitere Touren und zahlreiche zusätzliche, immer aktuelle Informationen rund um das Thema Radfahren im Kreis Herford. Neben den GPS-Tracks und allen Routeninformationen halten wir viele zusätzliche Service-Informationen bereit, z.B. wo Sie Leihfahrräder bekommen können. Klicken Sie sich doch mal rein!

Sie haben Anregungen/Anmerkungen? Dann nehmen Sie Kontakt zu uns auf! Wir freuen uns über Ihr Feedback!

Sehenswürdigkeiten in Herford

-  Marta Herford
-  Elsbach Haus
-  Daniel-Pöppelmann-Haus
-  St. Jakobi, Radewiger Kirche
-  Wittekinddenkmal
-  Rathaus, Markthalle und Kuratorium
-  Herforder Münster
-  Linnenbauerplatz
-  St. Johannis Kirche und Frühherrenhaus
-  Wulferthaus
-  Remensniederhaus
-  Synagoge Herford
-  Hansebrunnen
-  Safety Cones

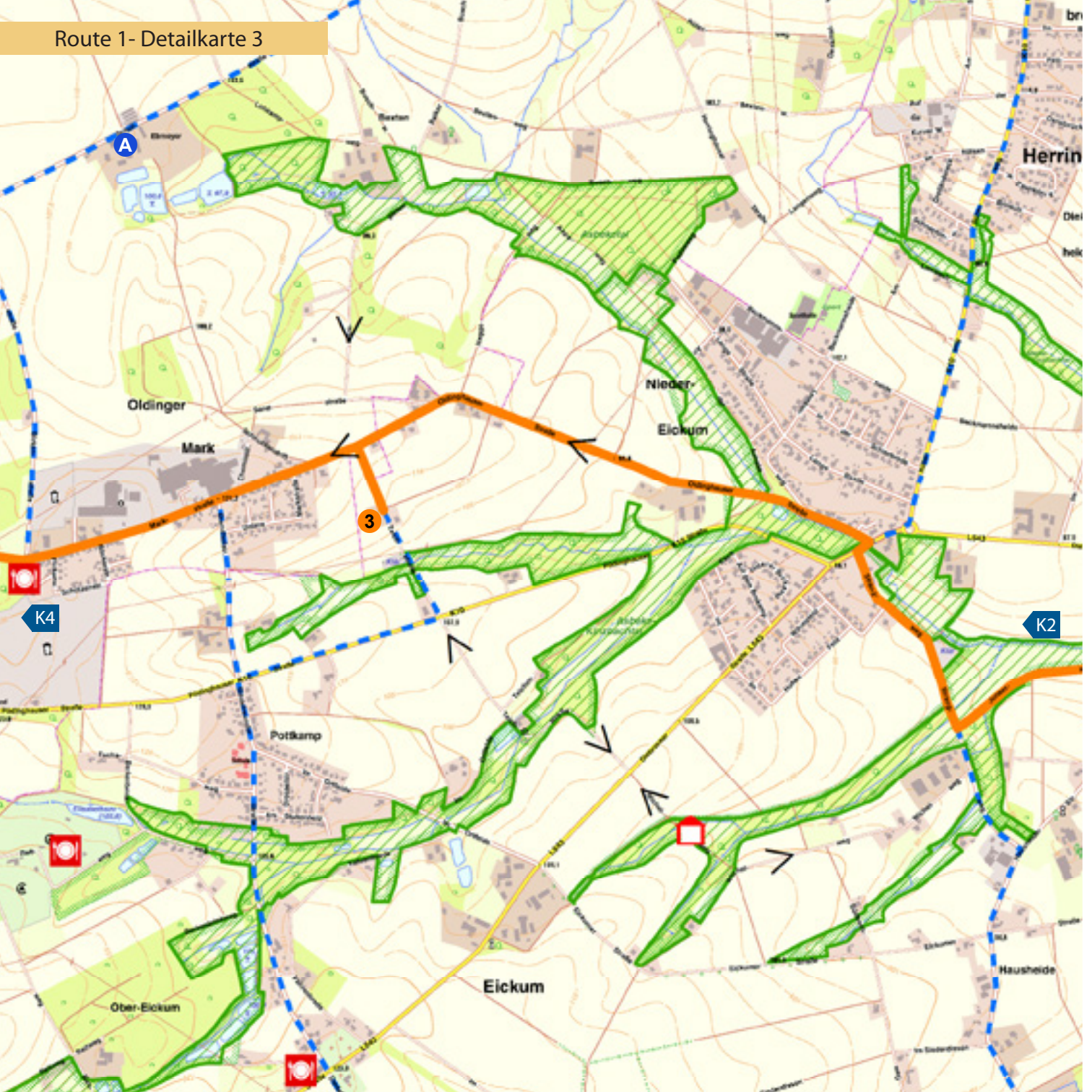


ROUTE 1: DAS LAND VON FLACHS UND LEINEN

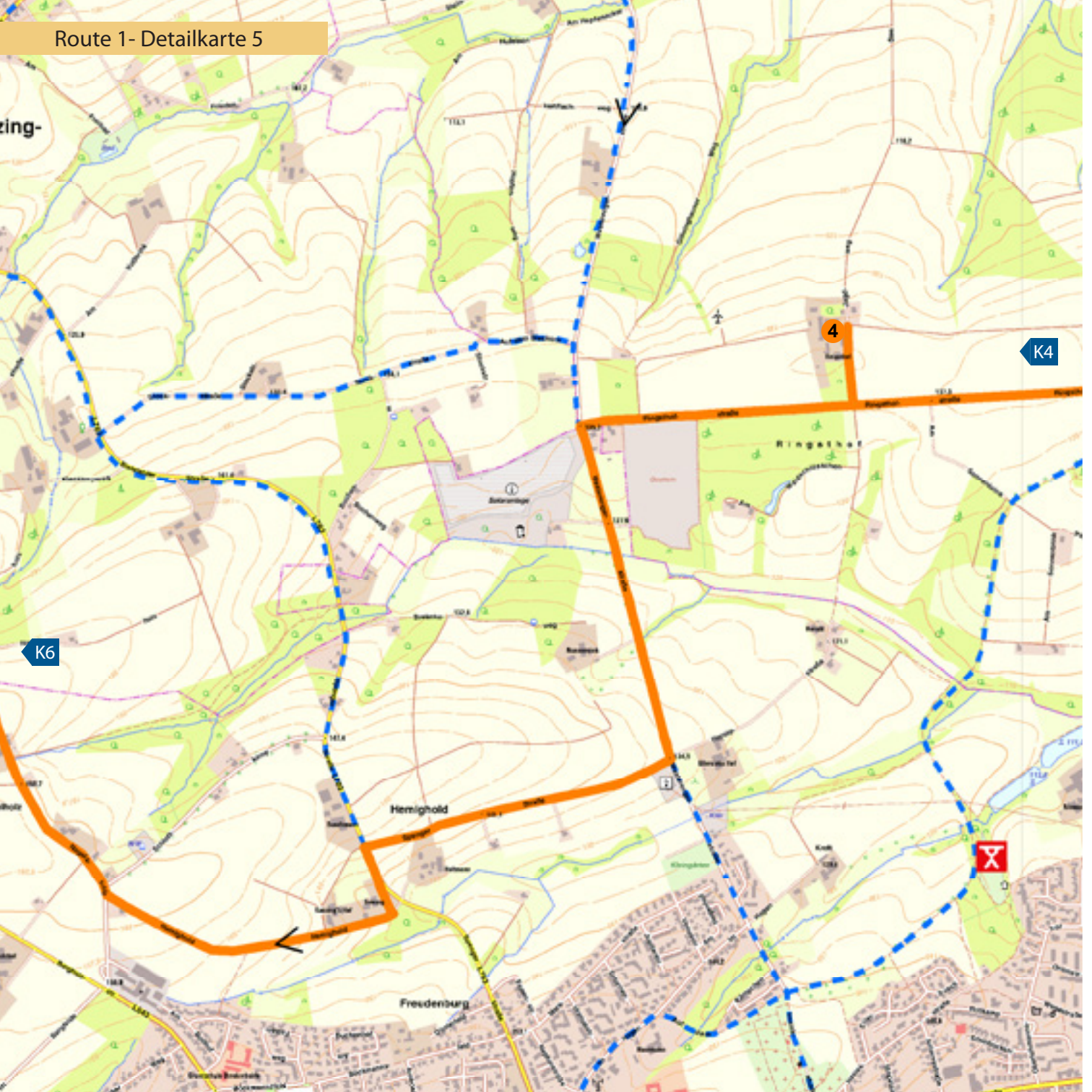
Beschreibungen der Sehenswürdigkeiten im Buch auf den Seiten 8–19

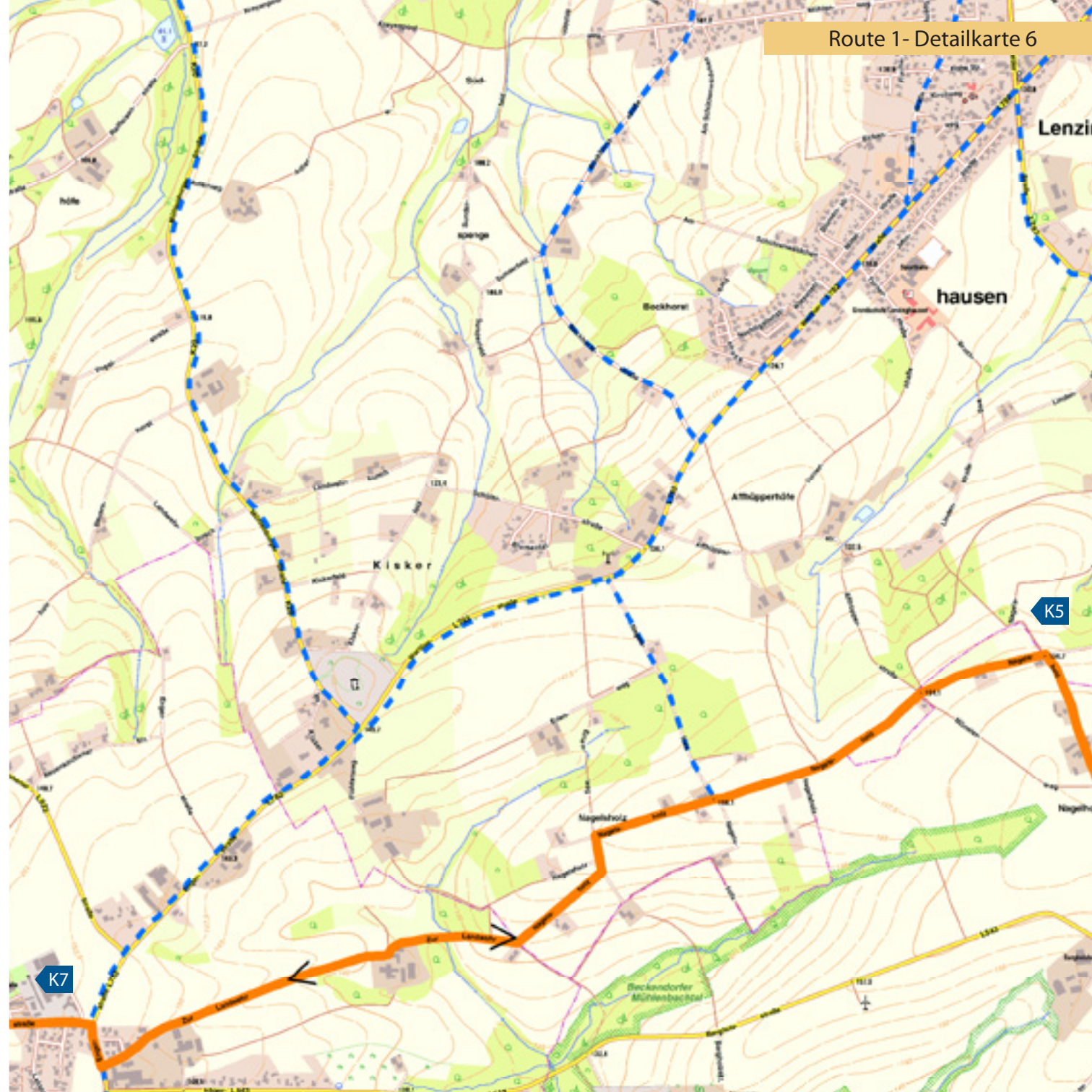


Route 1- Detailkarte 3









K5

K7

K9

Lenzi

hausen

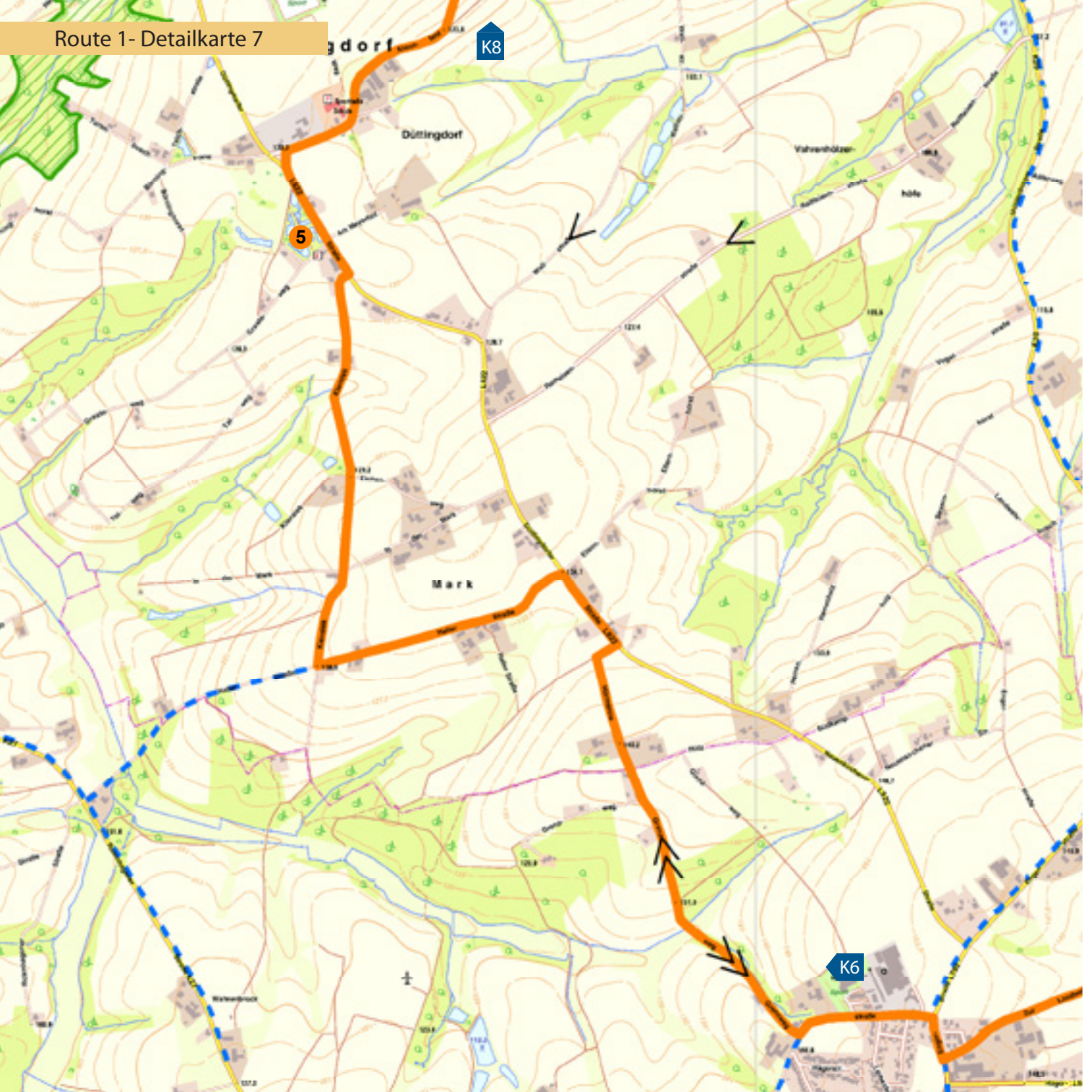
Kisker

Bockhorn

Althöggerhöhe

Nagelholz

Buchensdorfer
Mühlensbachthal



K8

5

K6



E

K9

SPENGE

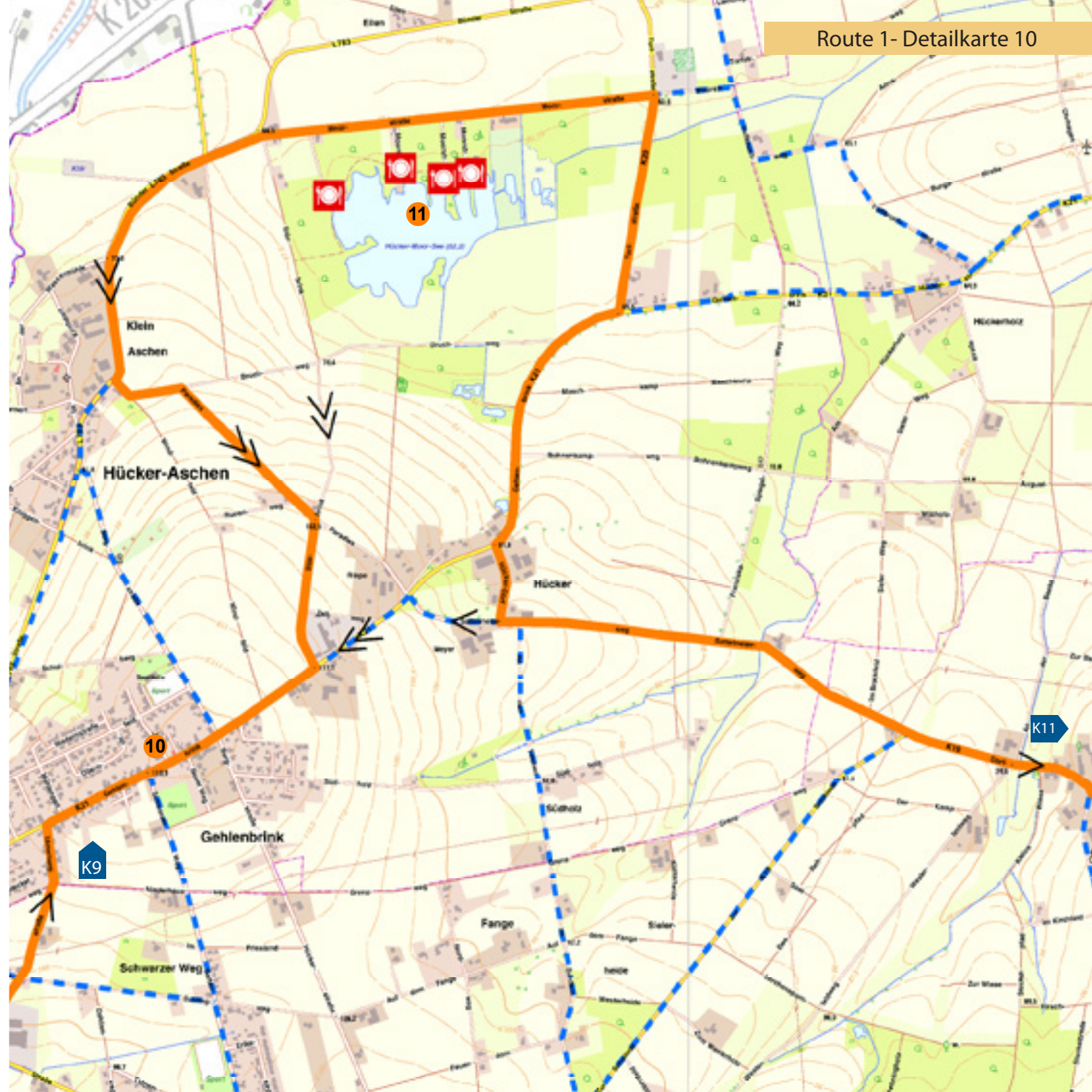
7

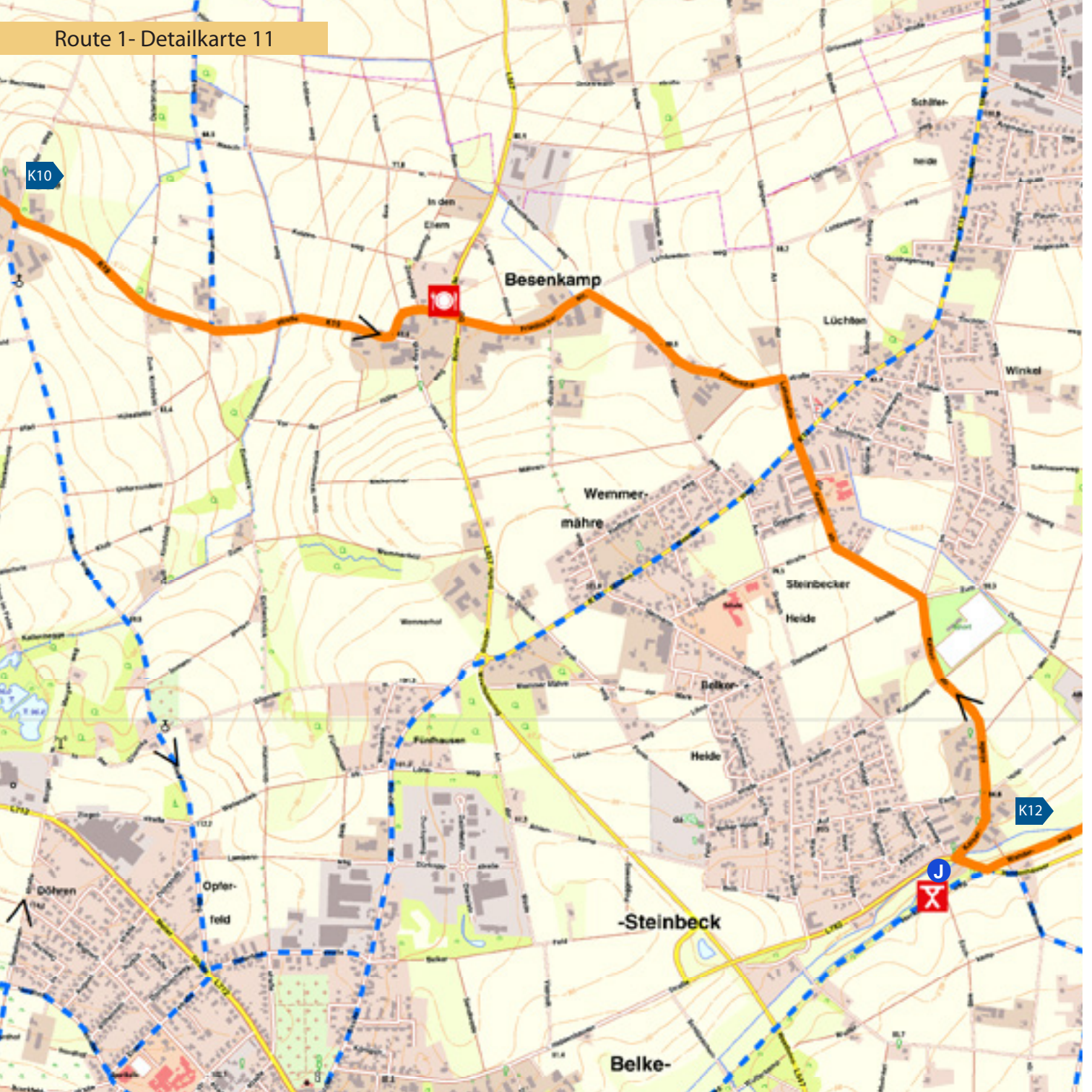
6

K7

Route 1- Detailkarte 9







K10

Besenkamp

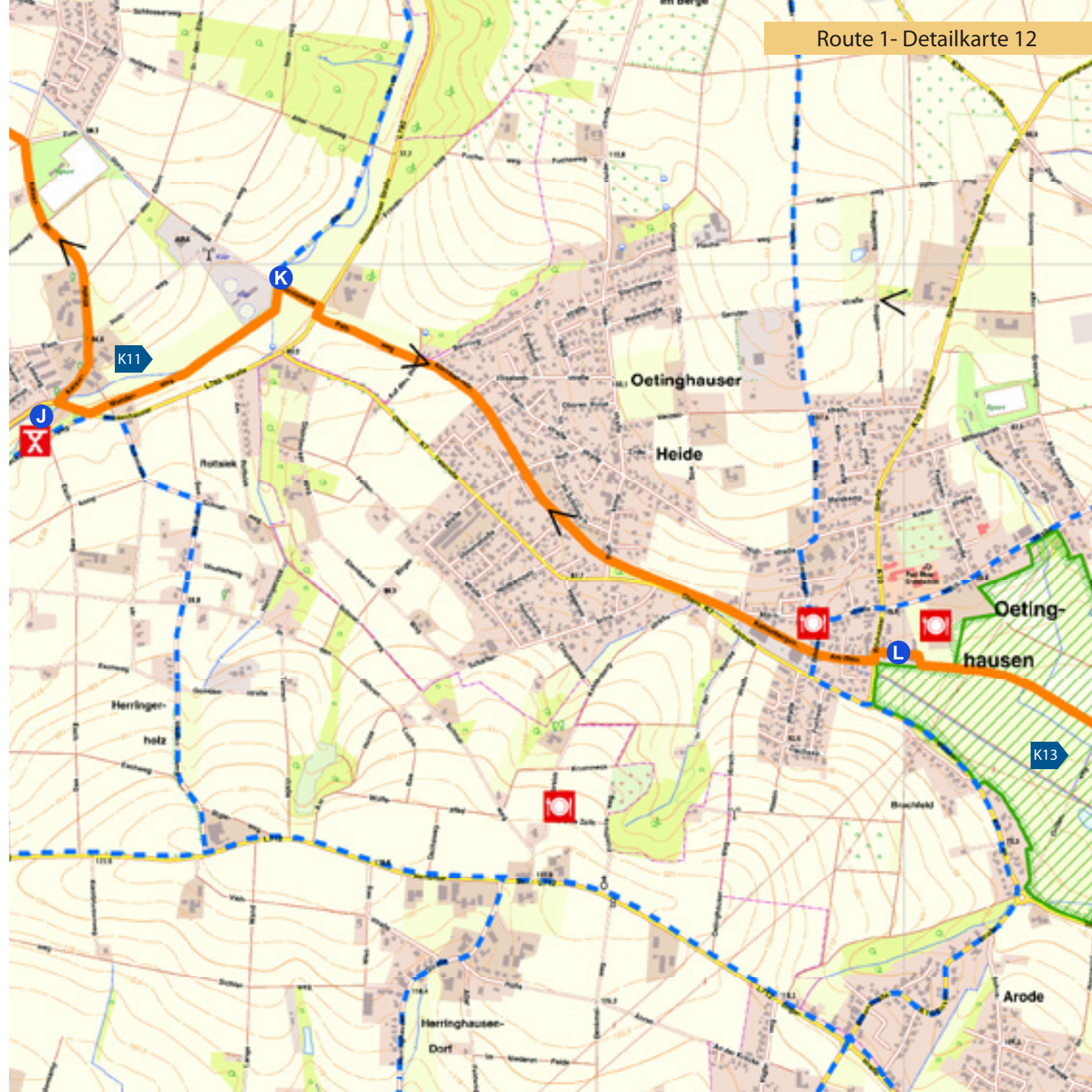
Wemmer-
mähre

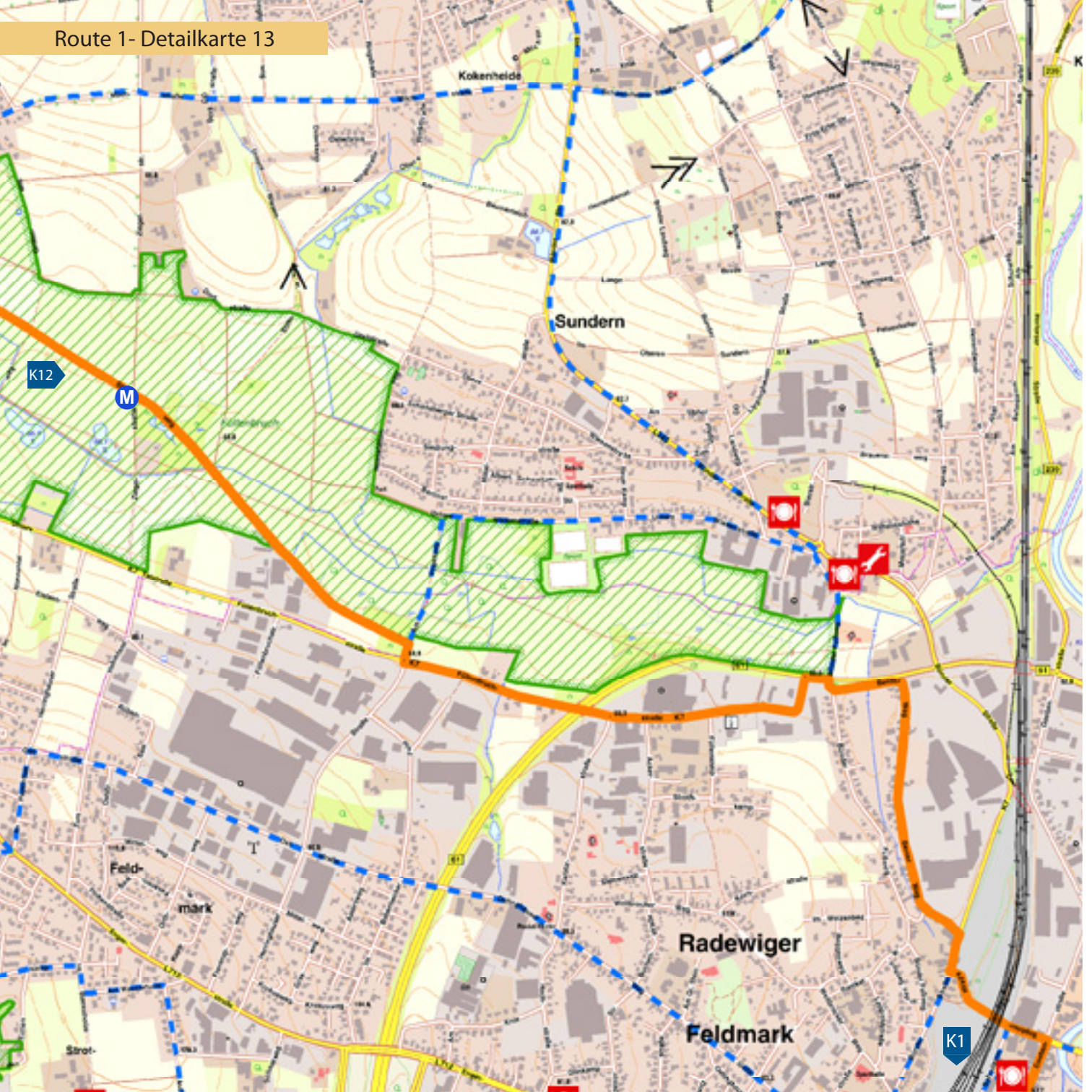
-Steinbeck

Belke-

K12

J





Kokenheide

Sundern

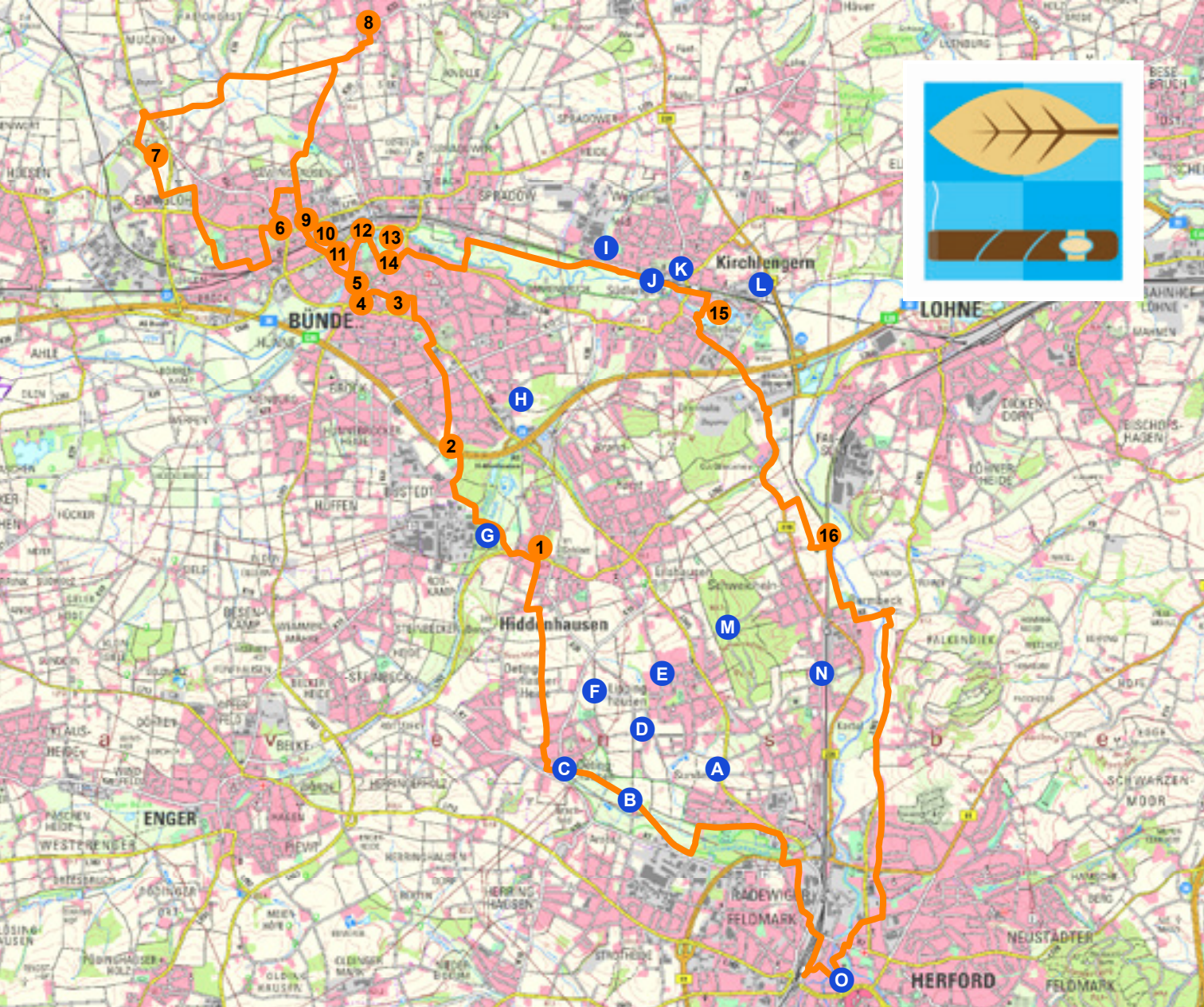
Radewiger

Feldmark

K12

M

K1



ROUTE 2: DIE ZEIT VON TABAK UND ZIGARREN

Beschreibungen der Sehenswürdigkeiten im Buch auf den Seiten 20 – 33



K2

K10

START
ZIEL

HERFORD

a

b

c

d

e

f

g

h

i

j

k

l

m

n



MARTa

Rathaus

Alter Markt

Neu-Markt

park

3.3

Landwirtschafts-Kreisberufsschule

77.3

Delchkamp

Borghemstraße

Niederstr.

Borniesstr.

Straße

Straße L543

Wendische Ufer

Auwiesenpark

Bundes

Straße

Bergerplatz am Markt

Bahnhof

JVA

Schule

Schillen

Freiheit

Alter Friedhof

Geesen

Straße

Legenplatz

Hansa

Arndtstraße

Blickerstraße

Kreispolizeibehörde

Höring

Rehnt

Walters

Straße

Legenplatz

Sport

Hölzels

Legenplatz

Friedrichs-gymnasium

Berliner

Legenplatz

Warrenstr.

Straße

Legenplatz

Ravensberger Sporthalle

L712

Johannastraße L778

Stadtheater

Walden

Legenplatz

Wern

Straße

Legenplatz

Ravensberger Sporthalle

L778

Legenplatz

Gartenstr.

Walden

Legenplatz

Garten

Straße

Legenplatz

JVA

L712

Legenplatz

Stadtheater

Walden

Legenplatz

Bülow

Straße

Legenplatz

Schule

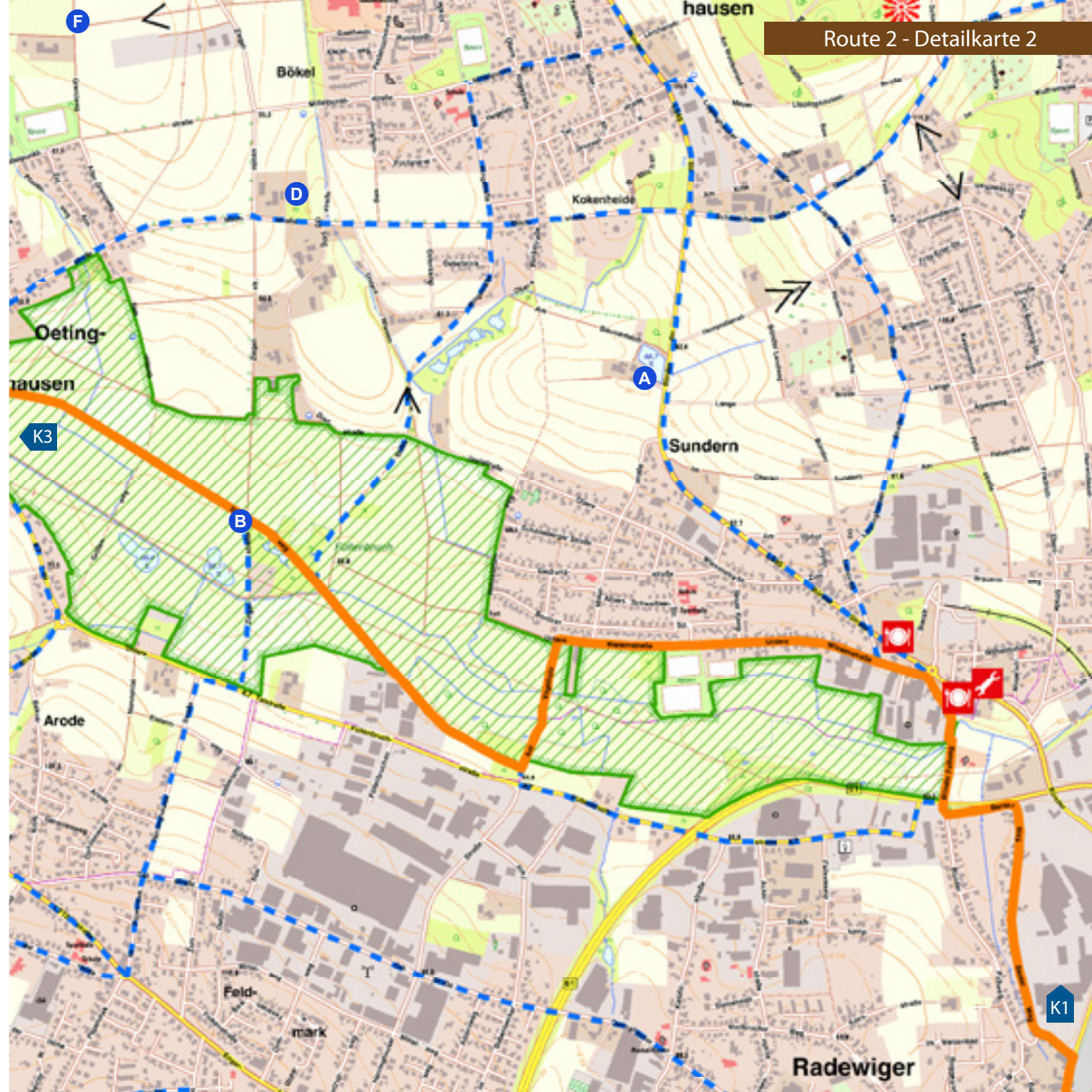
L778

Legenplatz

Stadtheater

Walden

Legenplatz





K4

1

HIDDENHAUSEN

Eilshaus

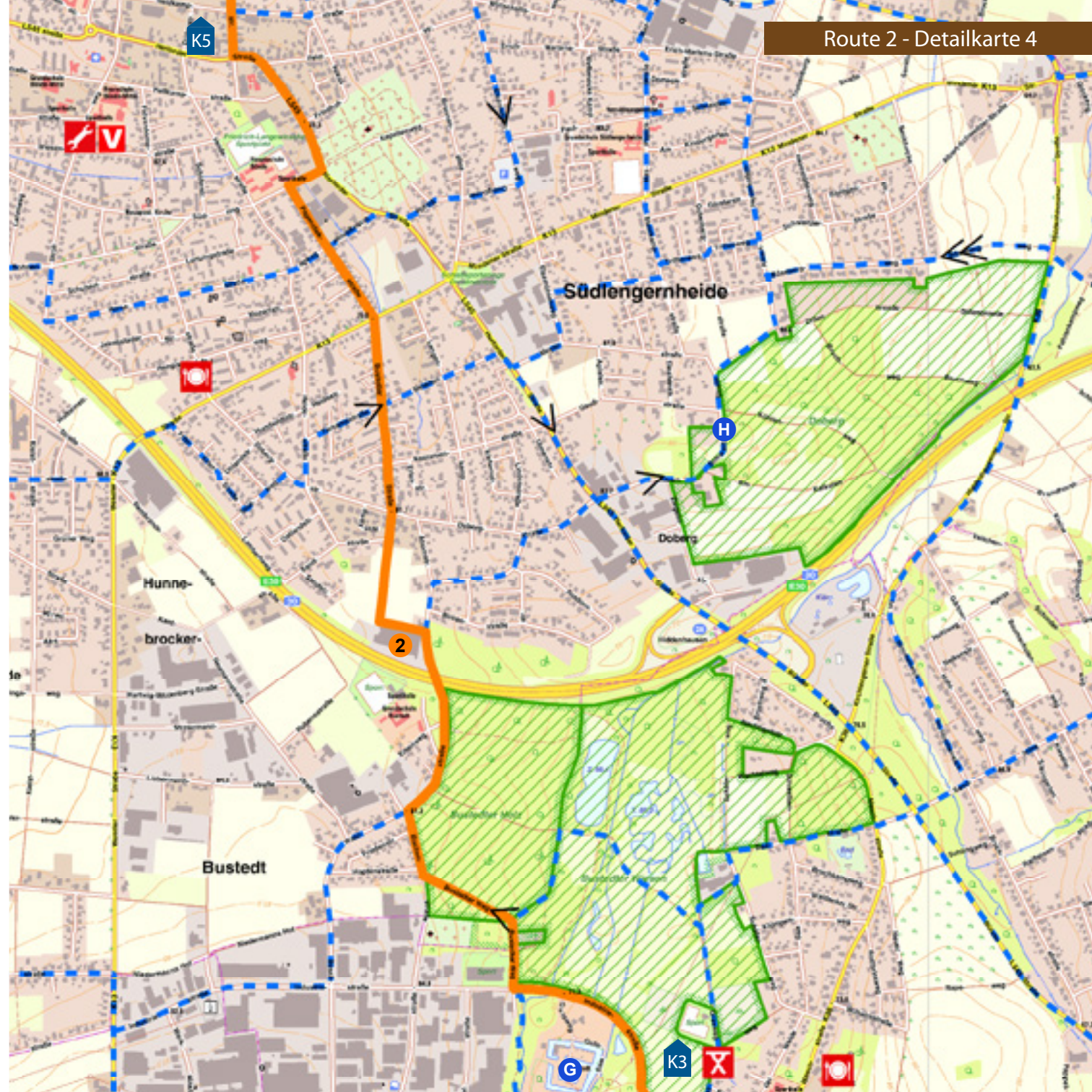
E

F

D

C

K2





Geringhausen

K6

6

9

R

10

11

12

13

14

K7

K6

5

4

3

K4

BÜNDE

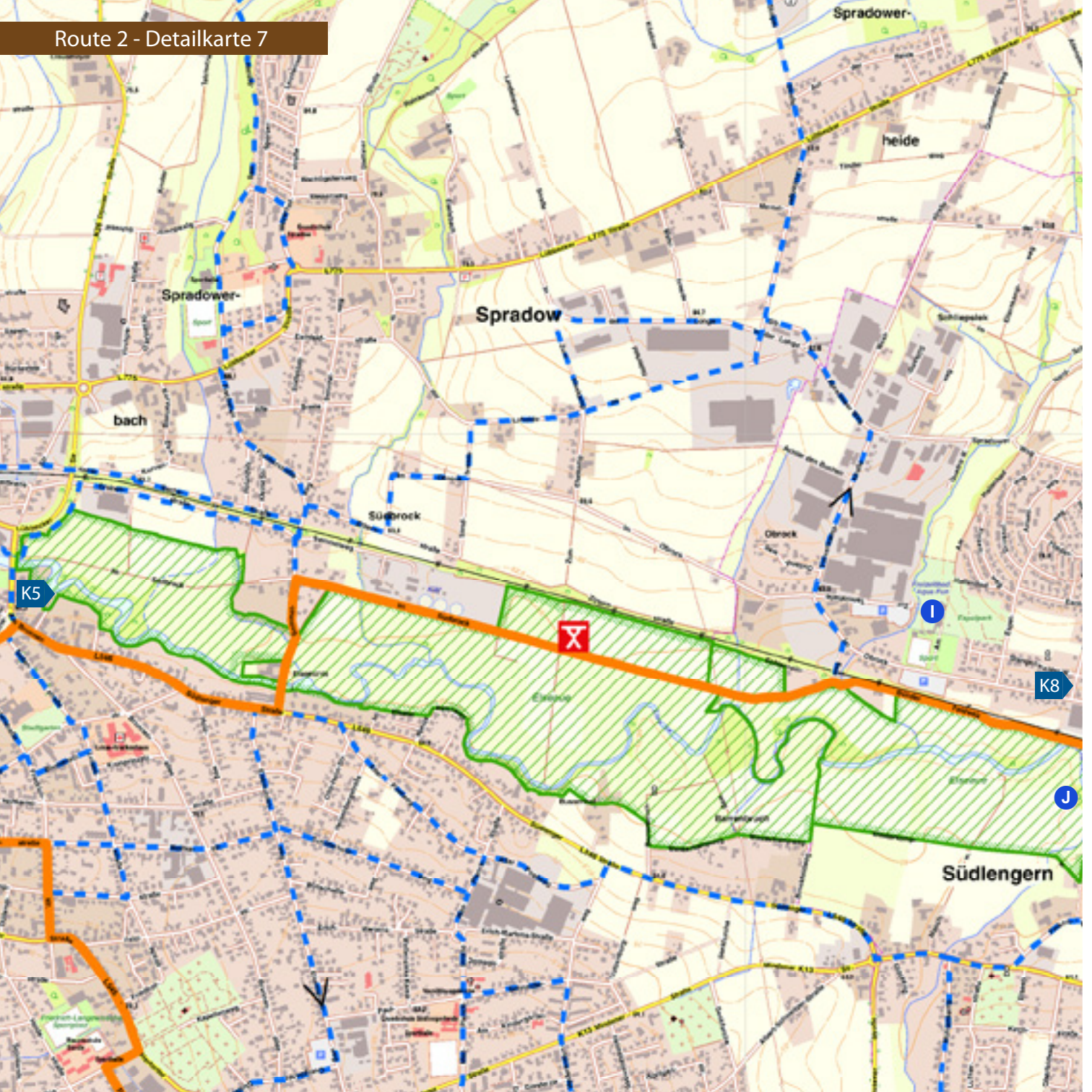
Route 2 - Detailkarte 6



Ennigloh

K5 Zurück zu Karte 5

Bf P10





KIRCHLEUGERN

Osterfeld

Branneke

Falscheld

K7

K9

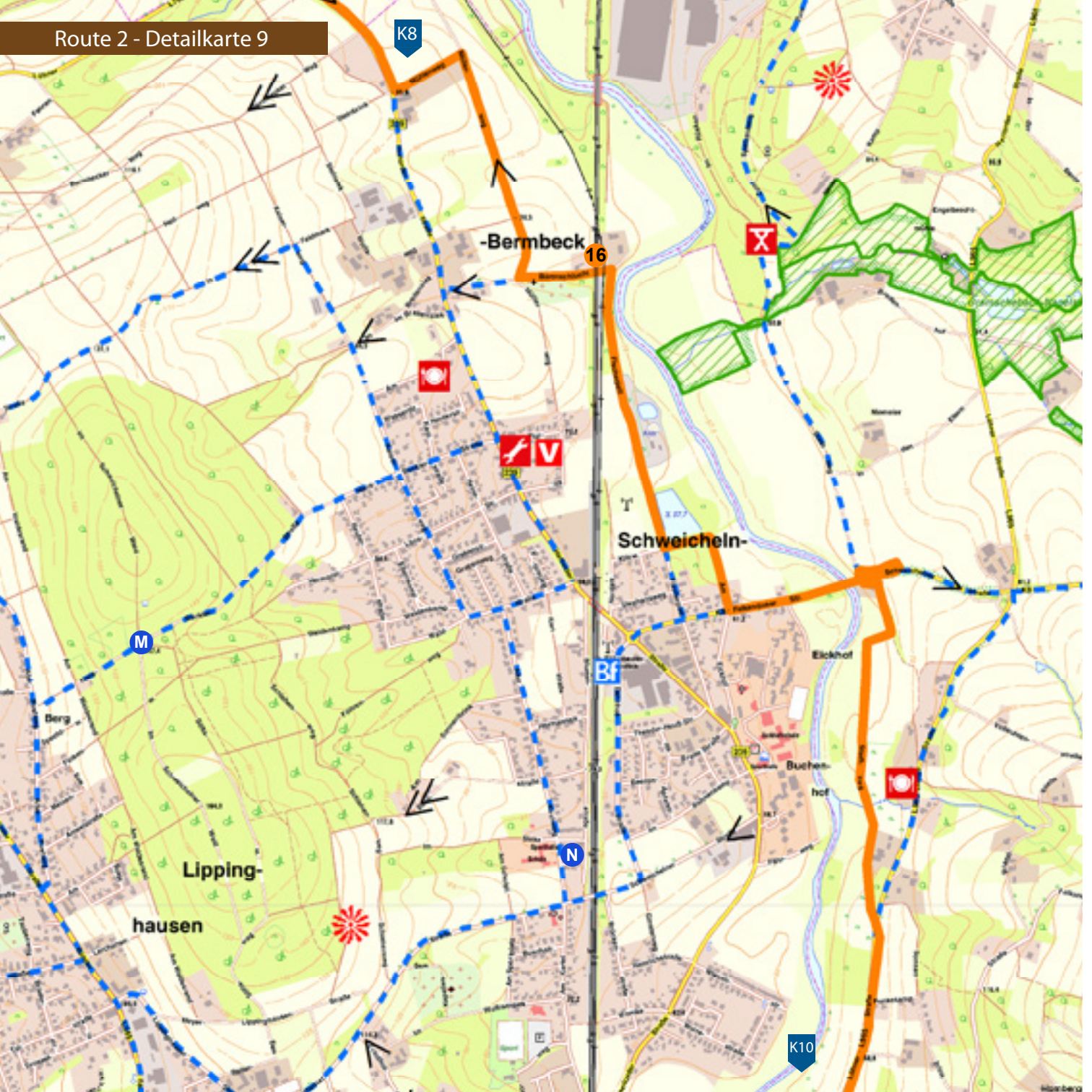
K

L

Bf

15

15



K8

-Bermbeck 16

Schweichelns

M

Bf

N

K10

Lippinghausen



K9

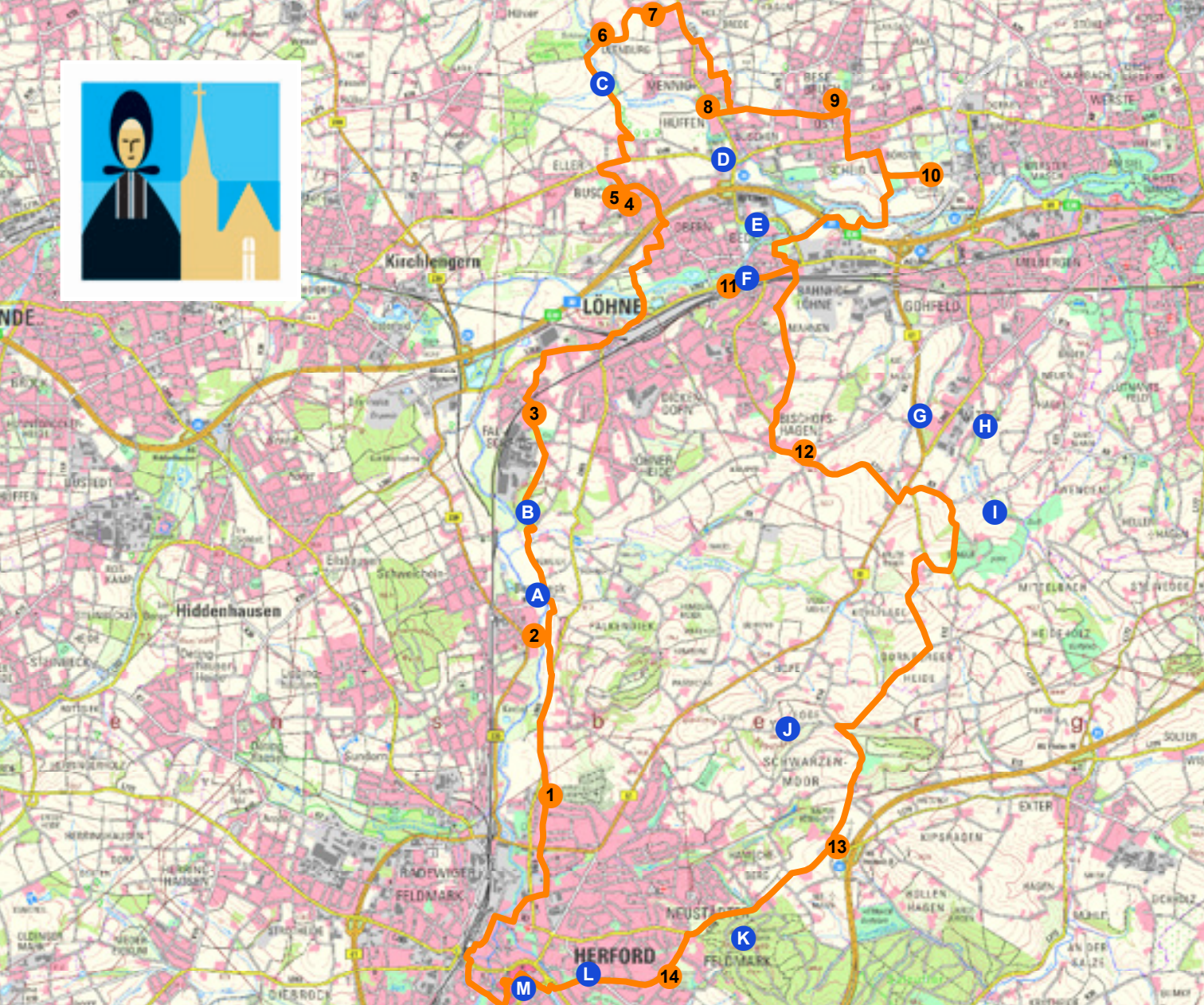

K1

Kartzel

Homburg

Elschen Friedhof

Neu-



ROUTE 3: VON MENSCHEN UND MENTALITÄTEN

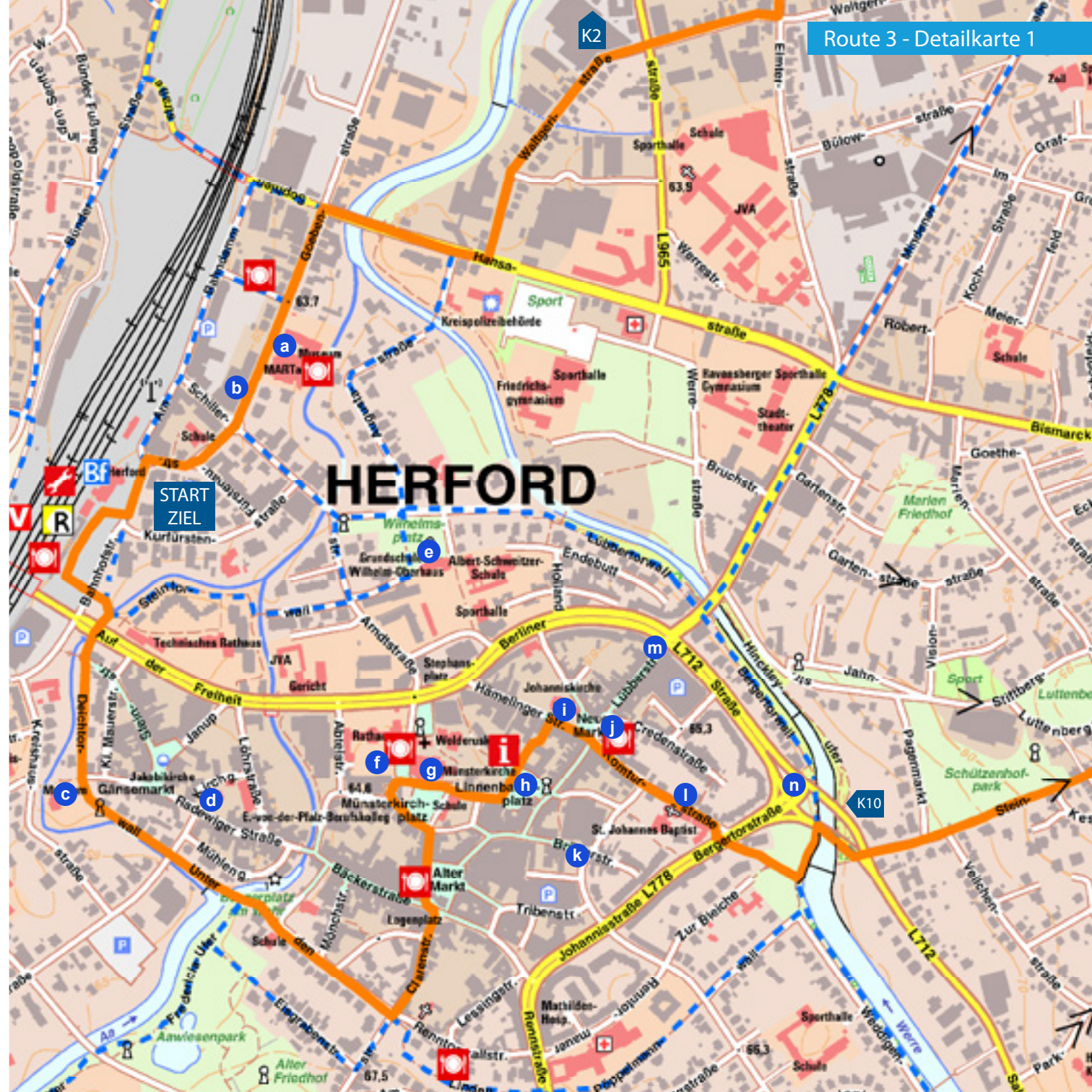
Beschreibungen der Sehenswürdigkeiten im Buch auf den Seiten 34–45

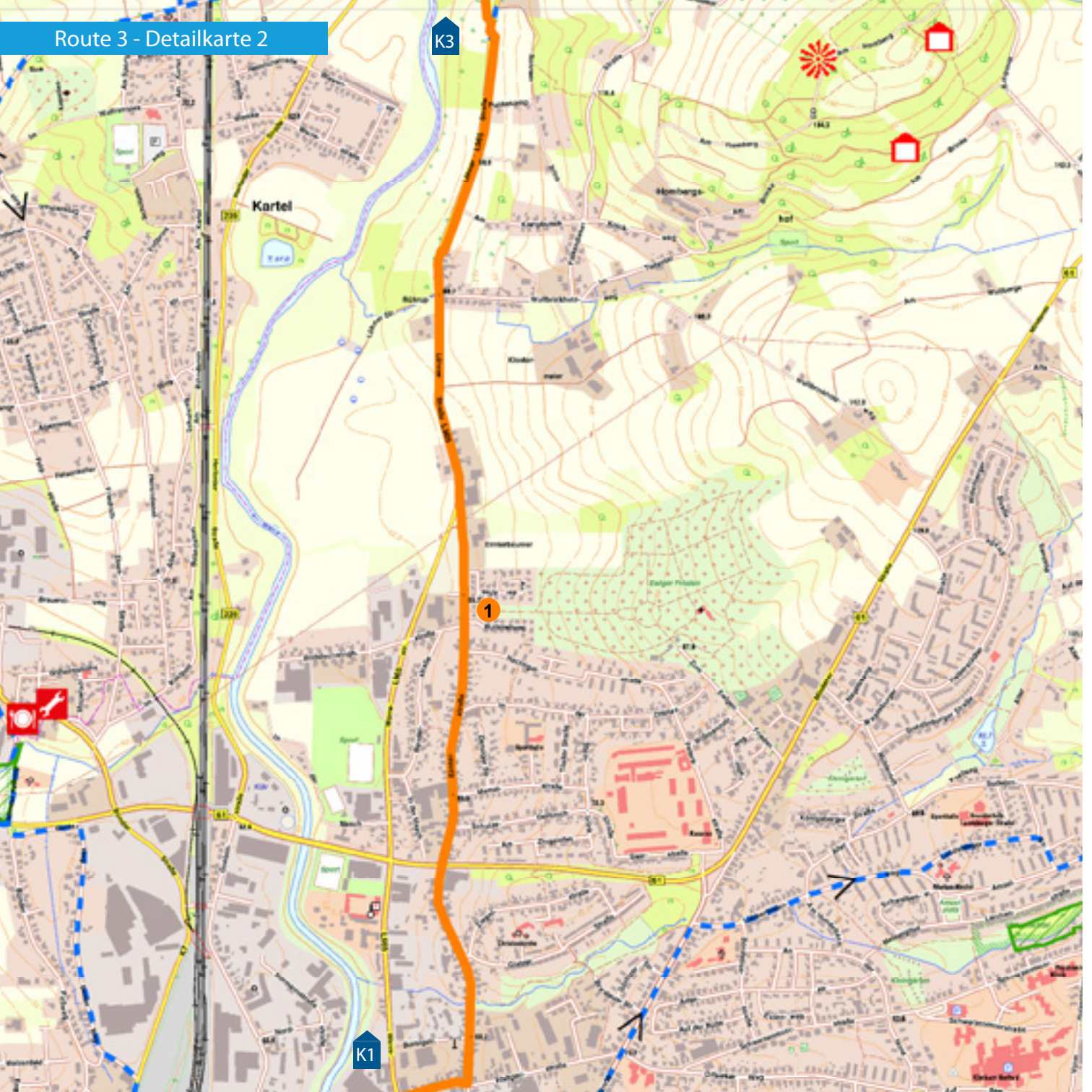
HERFORD

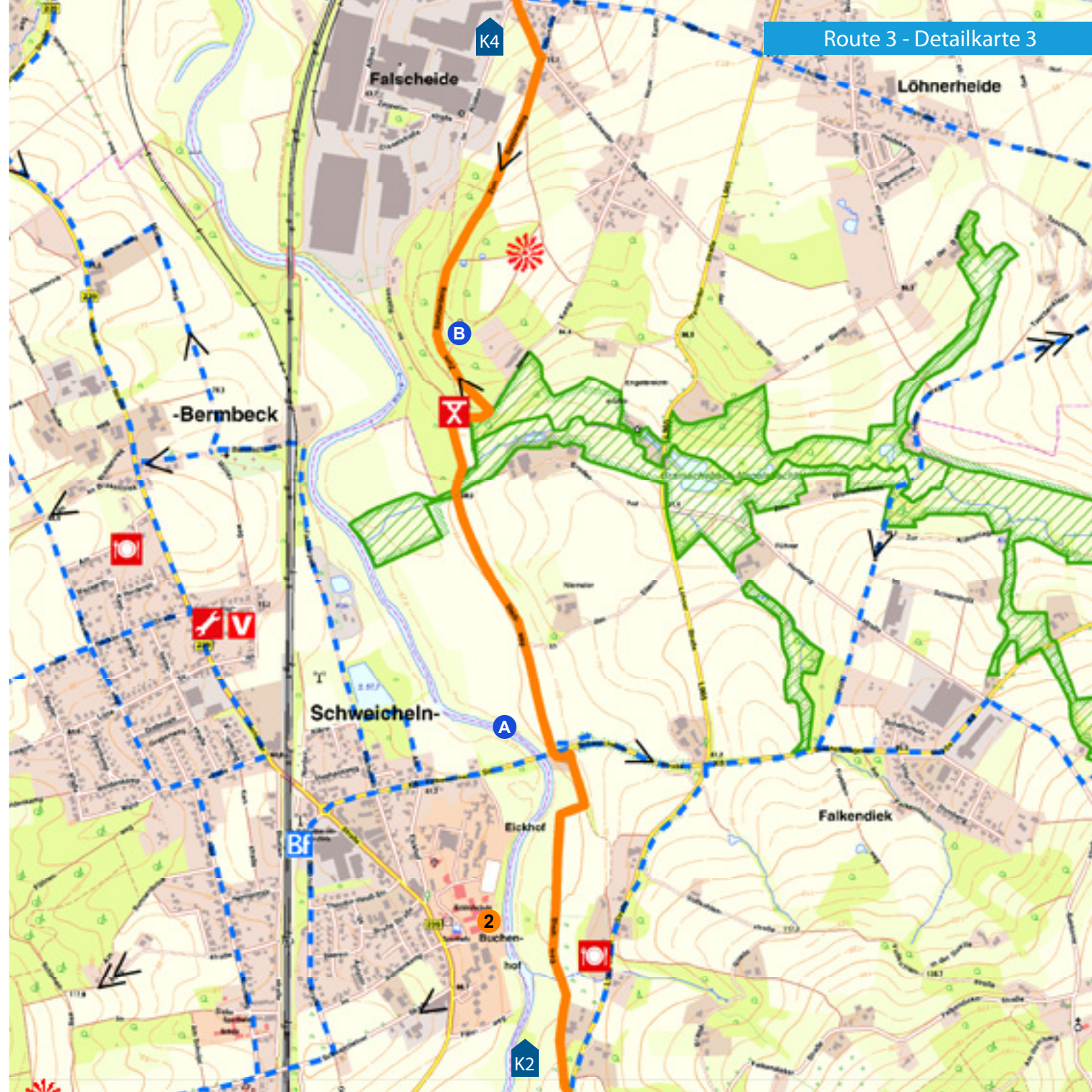
START
ZIEL

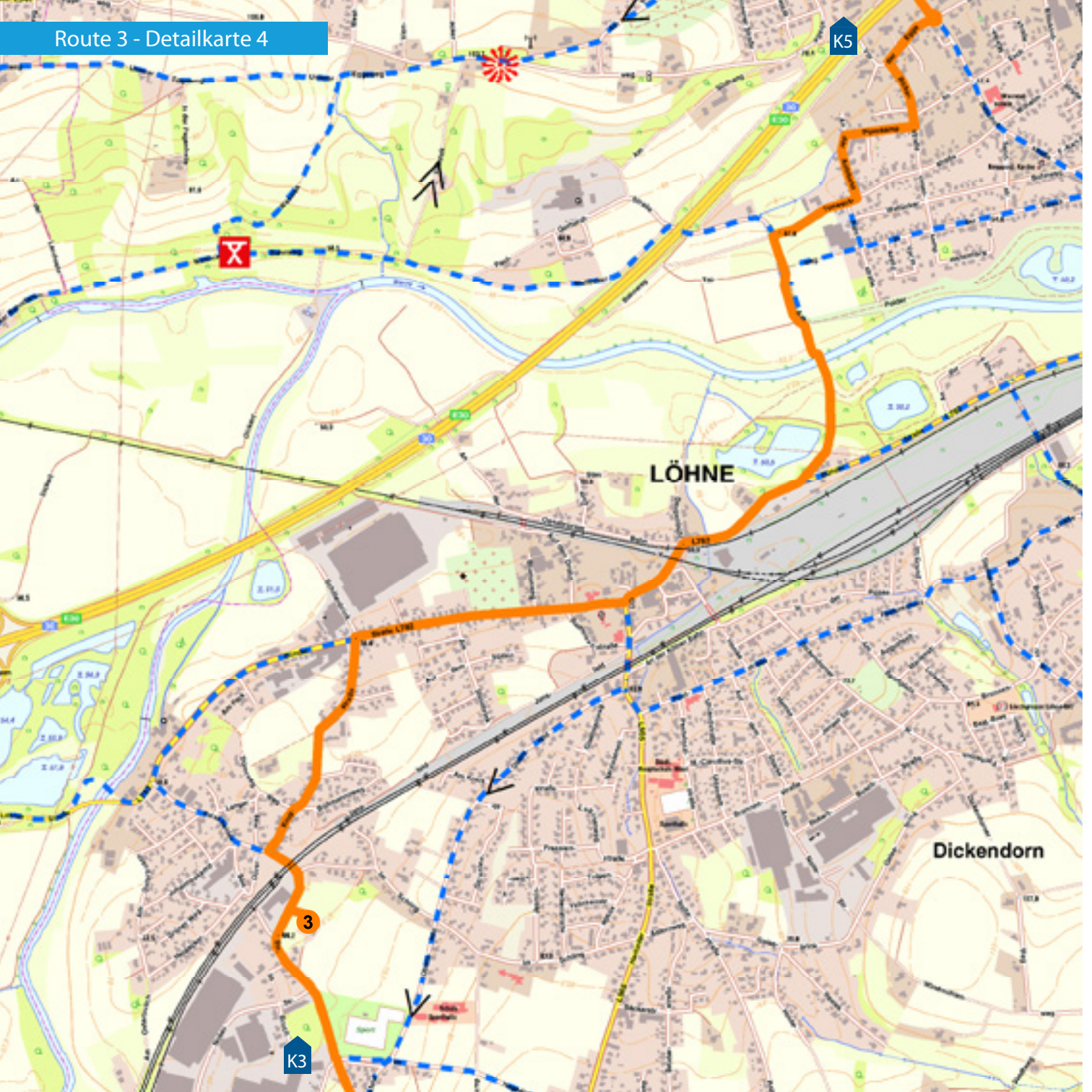
K2

K10









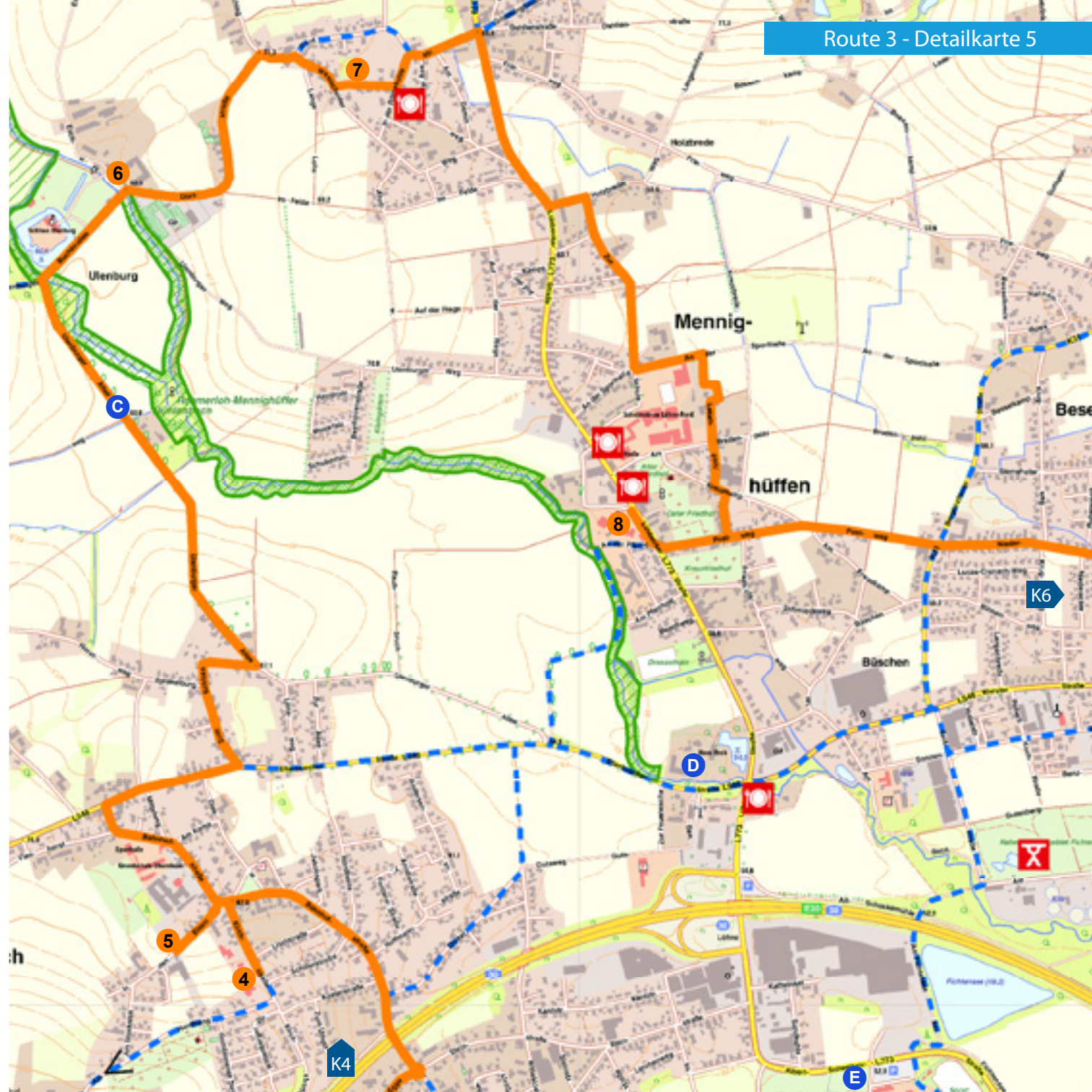
K5

LÖHNE

Dickendorf

3

K3



Route 3 - Detailkarte 6



D

E

F

11

Bf

K5

9

Ostscheid

10

K7

Mahnen

Gohfeld

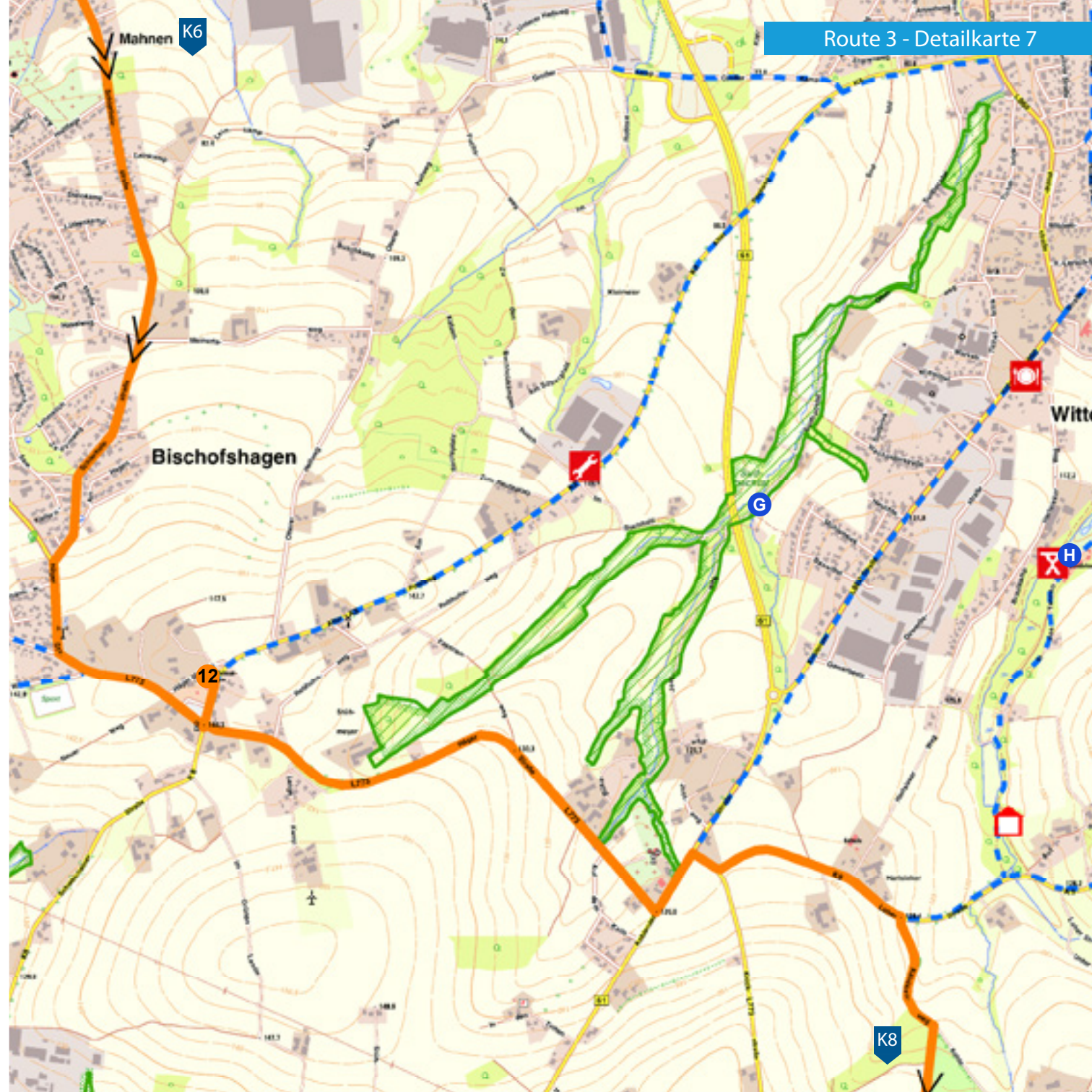
Büschen

Börstel

i

X

→



Mahnen K6

Bischofshagen

Wittmann

12

G

K8

51

52

53

54

55

56

57

58

59

60

61

62

63

64

65

66

67

68

69

70

71

72

73

74

75

76

77

78

79

80

81

82

83

84

85

86

87

88

89

90

91

92

93

94

95

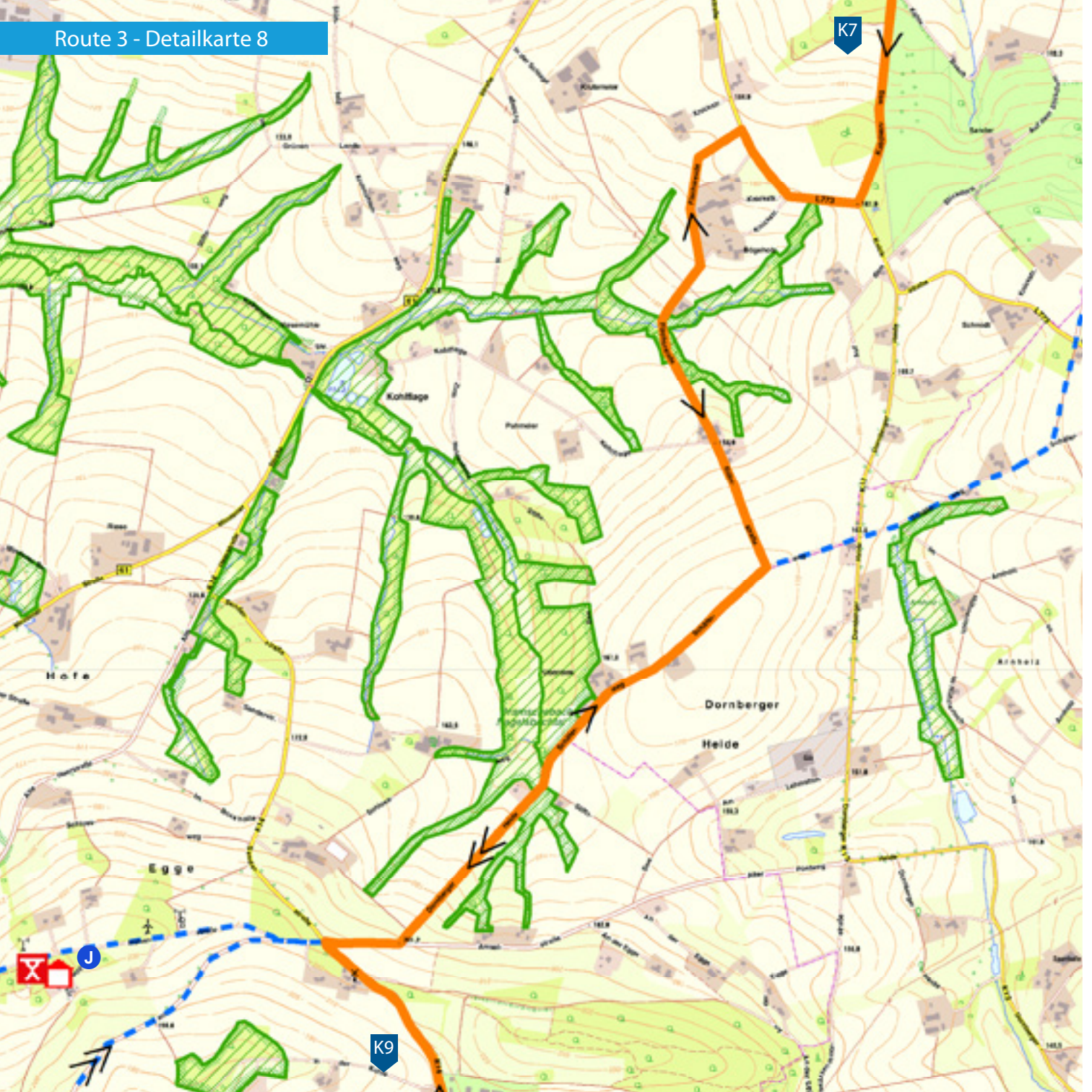
96

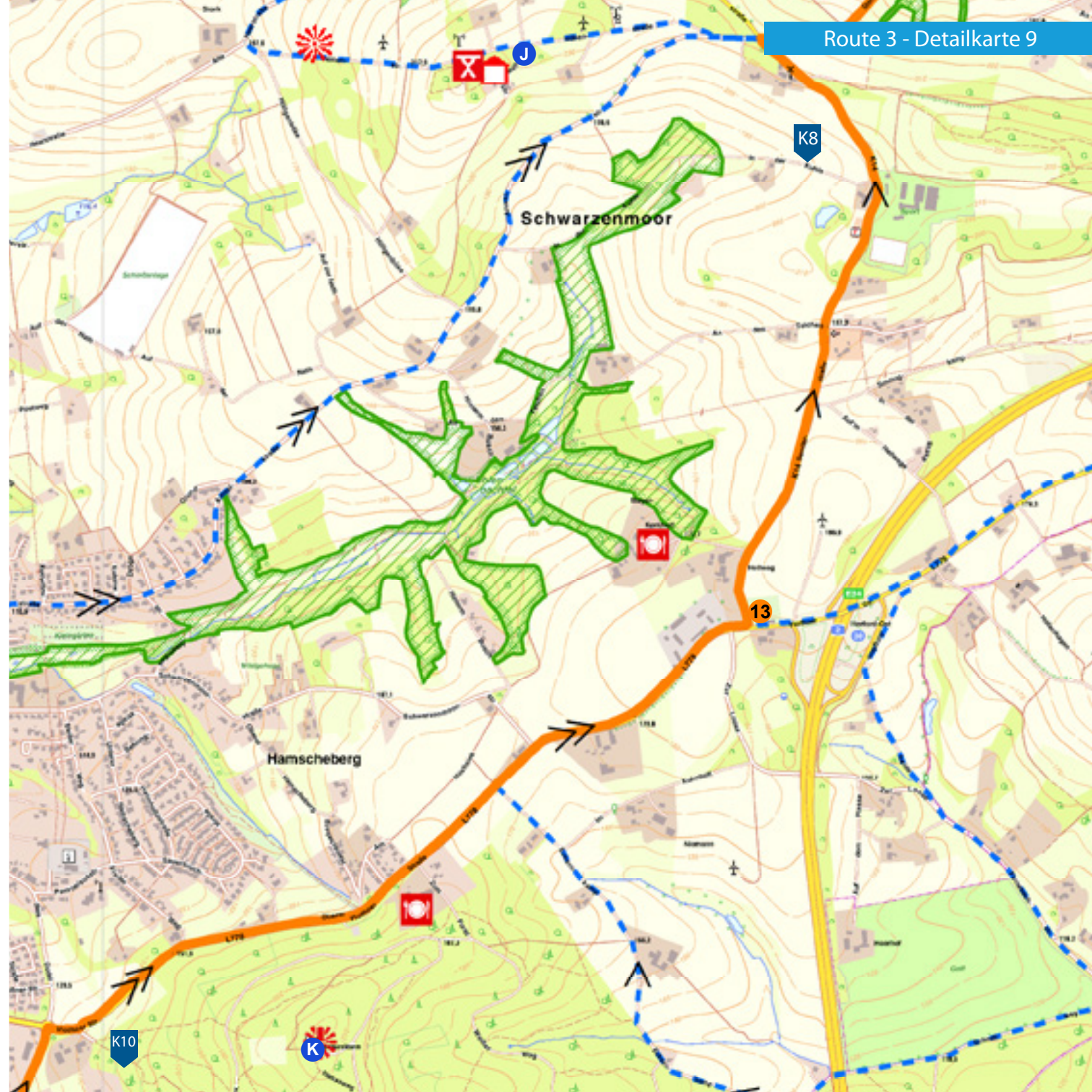
97

98

99

100





Schwarzenmoor

Hamscheberg

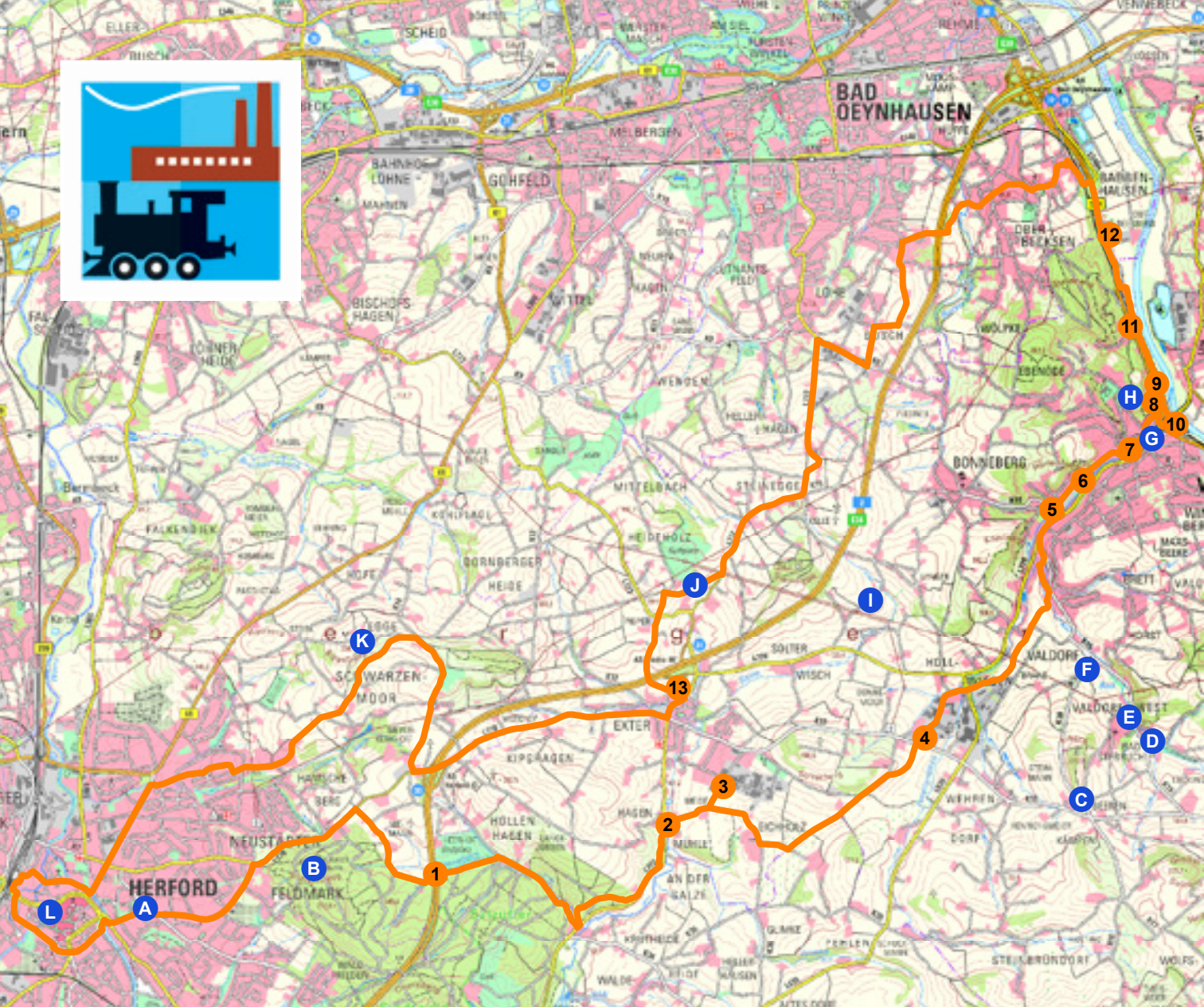
13

K8

K10

K





ROUTE 4: VON MOBILITÄT UND GEWERBE

Beschreibungen der Sehenswürdigkeiten im Buch auf den Seiten 46–57



HERFORD

START
ZIEL

a

b

e

f

g

h

i

j

k

m

n

K2

Map labels include: Bahnhof, Kurtursten, JVA, Sport, Kreispolizeibehörde, Friedrichs-Gymnasium, Sporthalle, Stadttheater, Ravensberger Sporthalle, Goethe-Museum, Marien-Friedhof, Schützenhof-park, Alter Friedhof, Alter Markt, Linden, and various street names like Hansastraße, Löhdestraße, and Bergertonstraße.



Neu-
städter

Feldmark

Hamscheberg

Stuckenberg

Waldbrücken

A

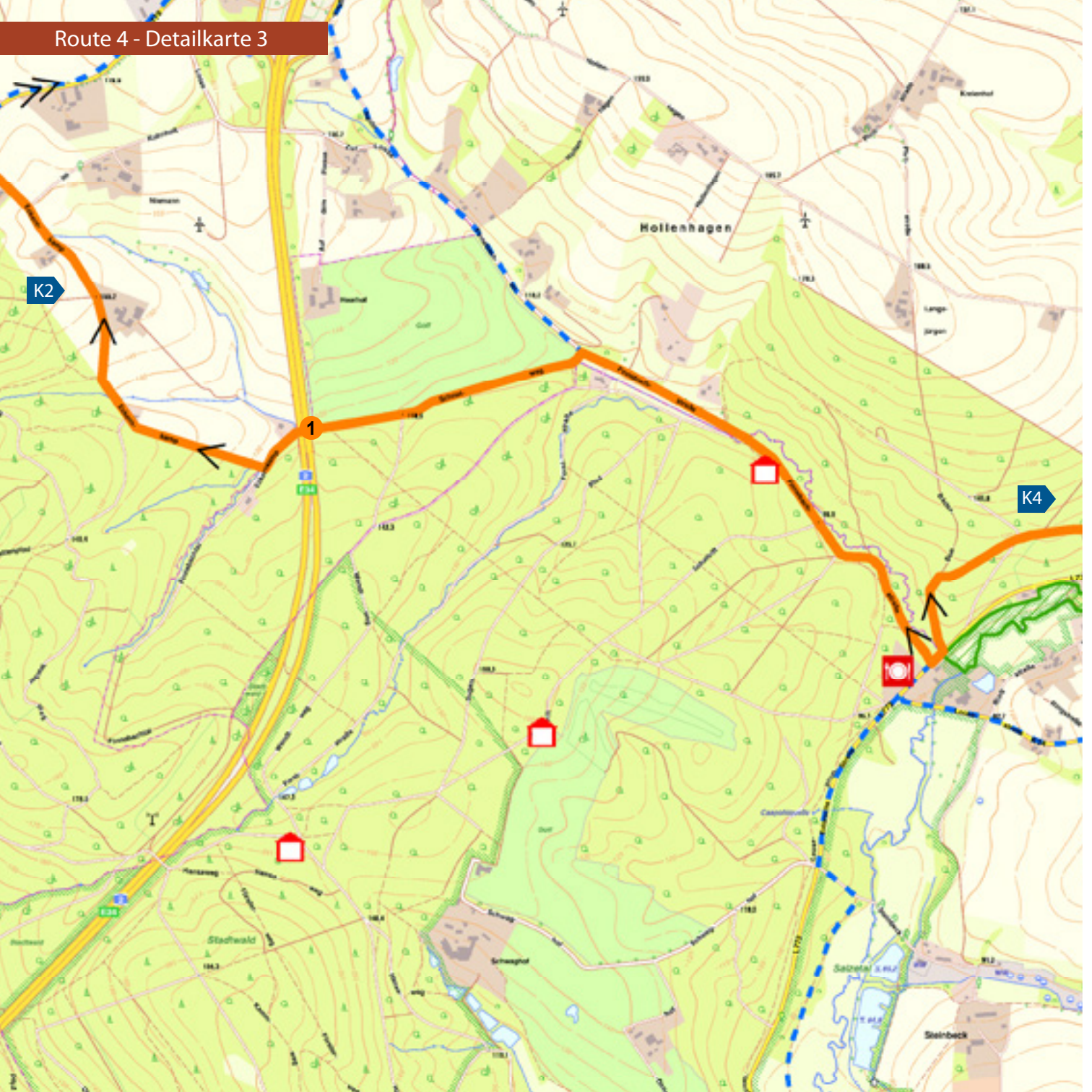
B

K3

K1

K2

Route 4 - Detailkarte 3



Route 4 - Detailkarte 5



Route 4 - Detailkarte 6

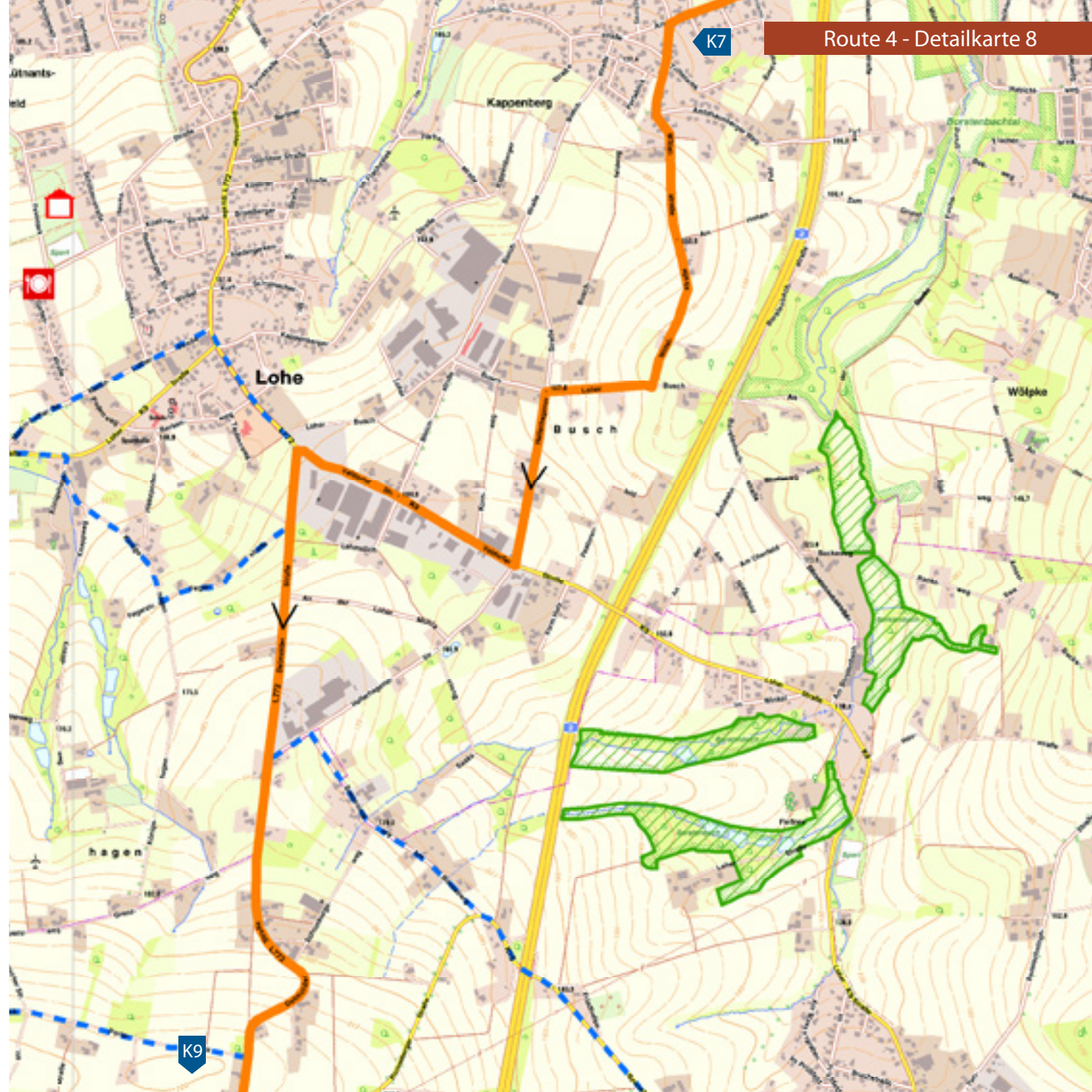


Galgenkamp

Wint



K7



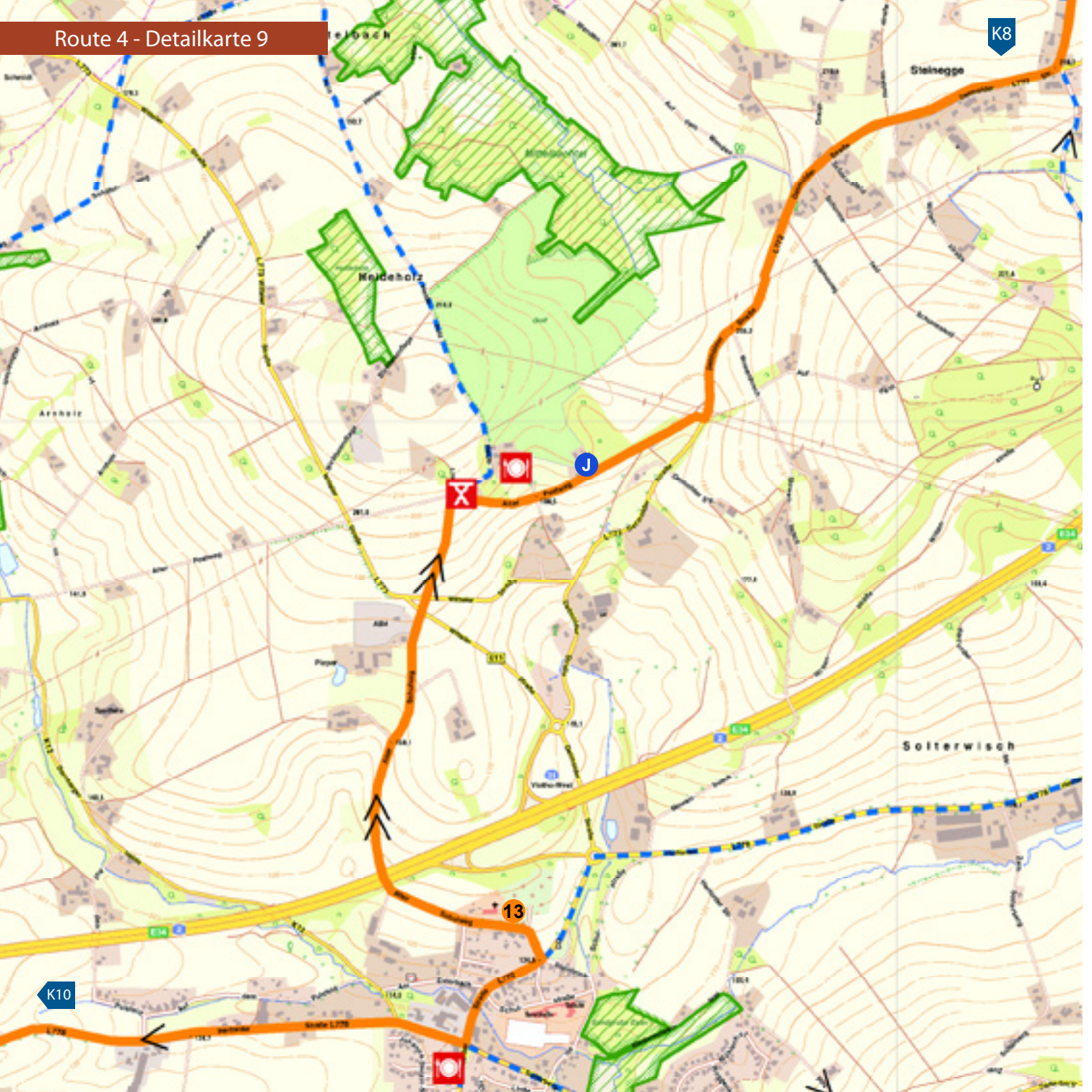
Lohe

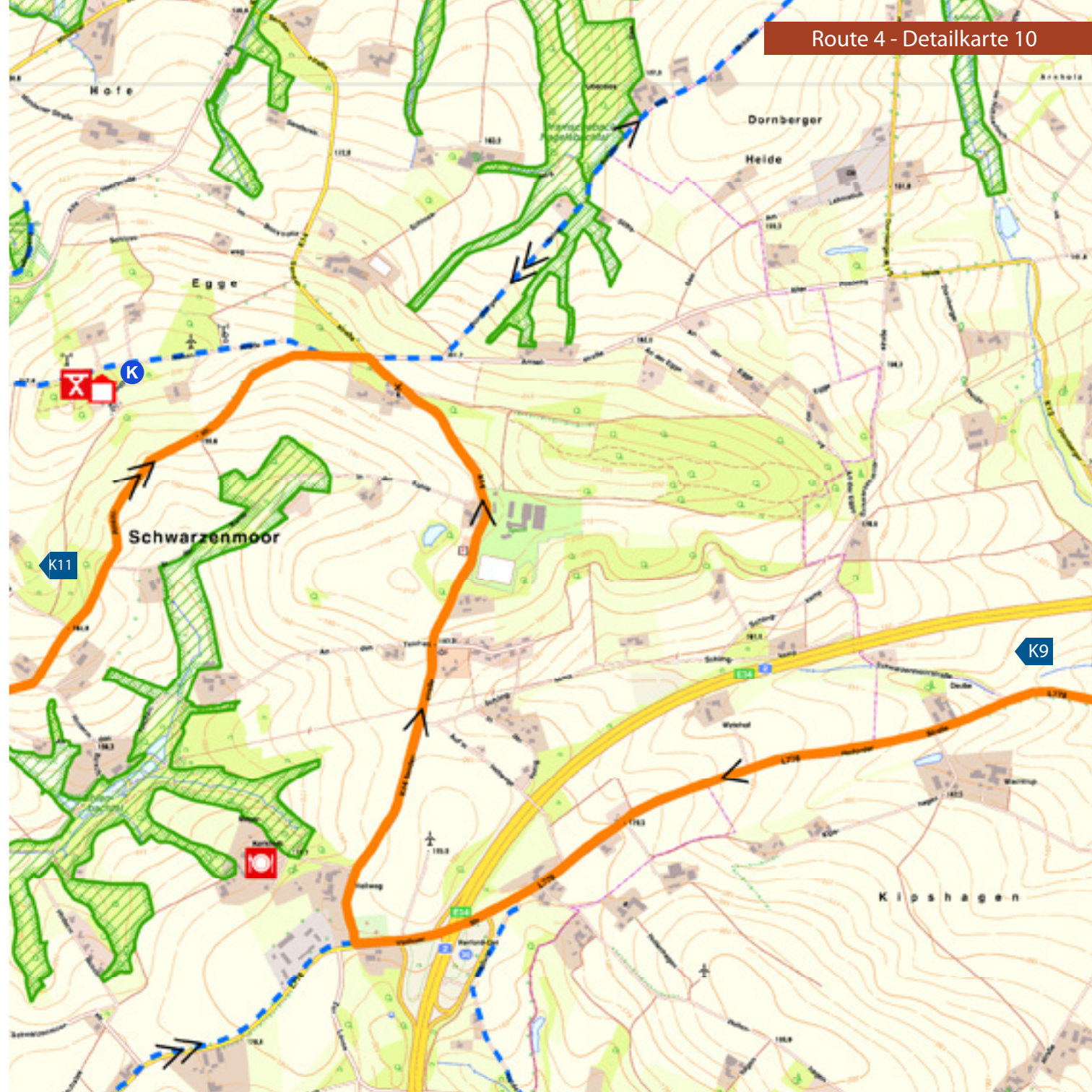
Busch

Wölpe

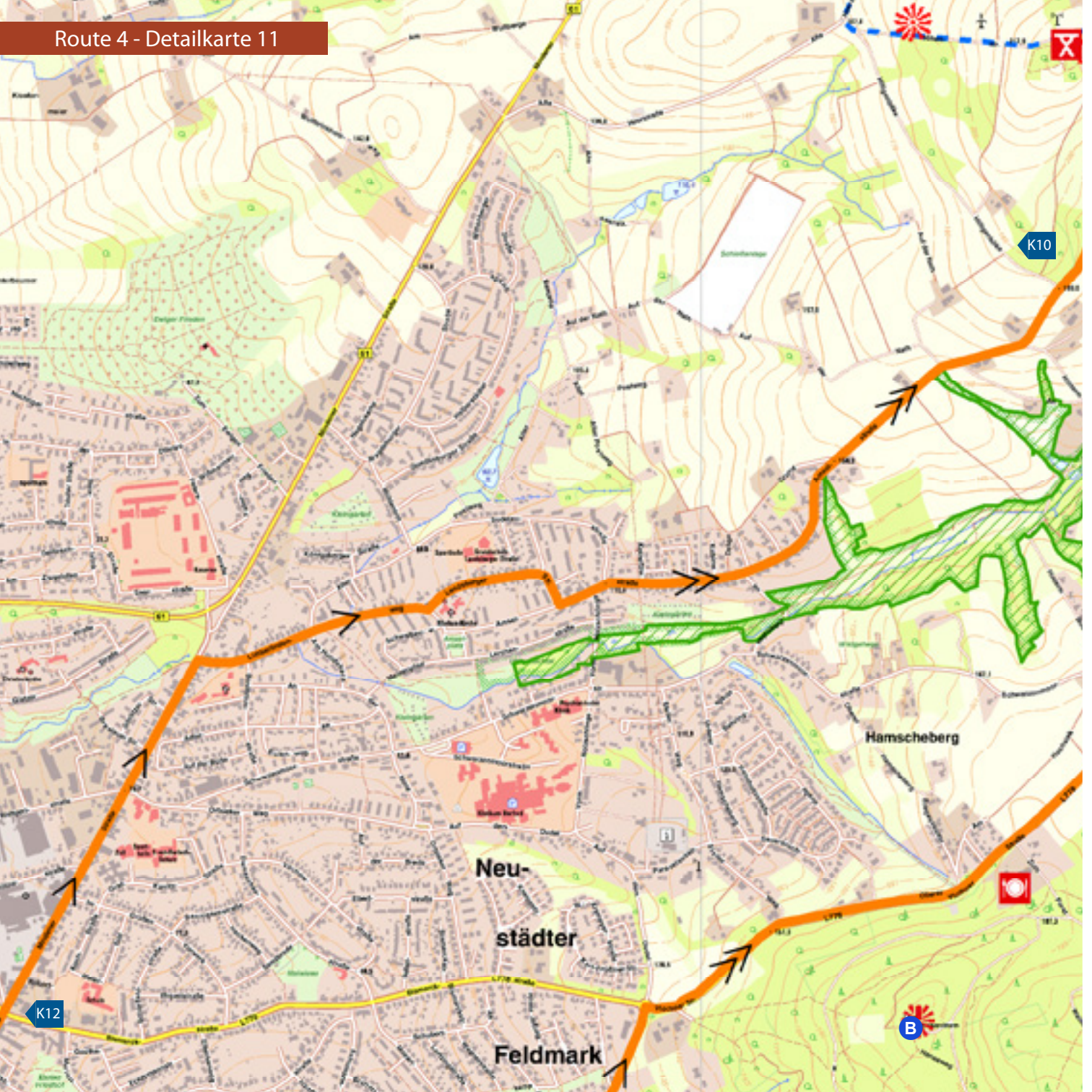
hagen

K9





Route 4 - Detailkarte 11





HERFORD

**START
ZIEL**

a

b

e

f

g

h

i

j

k

l

m

K11

V

R

B1

M

P

P

P

B

63.7

64.6

67.5

63.9

65.3

66.3

66.3

L965

L778

L712

L778

L712

L712

L712



HINWEISE ZU IHRER SICHERHEIT

1. Das Befahren der Radrouten geschieht auf eigene Gefahr, jeder ist für sich selbst verantwortlich.
2. Für alle Radler gilt die Straßenverkehrsordnung.
3. Für die Radtouren ist ein verkehrssicheres Fahrrad zu benutzen.
4. Das Tragen eines Fahrradhelms wird empfohlen.

Ausführliche Informationen über Gefahren, Rechte und Pflichten beim Radfahren finden Sie auf unserer Website www.fahr-im-kreis.de

